

Michal Bernát
Egneza s.r.o.
Kpt. Jaroše 35/20
43401 Most

Dne: 13.01.2021
Vaše č.j.: 2021325386
Sp.zn: 4386
Vyřizuje: Bednářová Zuzana

Věc: Oprava mostních objektů v úseku Kaštice - Žatec-západ

K Vaší výše uvedené žádosti sdělujeme, že v k.ú. Libědice, Libočany, Žatec se v místě, které bylo vymezeno ve Vaší žádosti, nenachází podzemní dálkové zařízení ani nadzemní objekty, jejichž vlastníkem či provozovatelem je společnost ČEPRO, a.s., a místo není dotčeno ani jinými našimi zájmy.

Současně Vám sdělujeme, že kompletní informace o územích dotčených inženýrskými sítěmi lze získat na místně a věcně příslušných úřadech územního plánování, kterým společnost ČEPRO, a.s., jako vlastník a provozovatel sítí technické infrastruktury, předává a pravidelně aktualizuje v souladu s ustanoveními § 27 a 28 zákona číslo 183/2006 Sb., o územním plánování a stavebním řádu, v aktuálním znění, veškeré informace o poloze svých zařízení.

Platnost tohoto vyjádření je 12 měsíců ode dne jeho vyhotovení. Vyjádření se vztahuje pouze pro účel, pro který bylo vydáno.

S pozdravem

ČEPRO, a.s.



Zuzana Bednářová
oddělení evidence a správy nemovitostí



Zájmové území:

Libědice, Libočany, Žatec

ČEPRO, a. s.
Dělnická 213/12,
Holešovice
170 00 Praha 7
Česká republika

Tel.: +420 221 968 111
Fax: +420 221 968 300
E-mail:
ceproas@ceproas.cz
<http://www.ceproas.cz>

Zapsáno v Obchodním rejstříku
vedeném Městským soudem v
Praze, oddíl B, vložka 2341.

IČ: 60193531
DIČ: CZ60193531



Michal Bernát
Kpt. Jaroše 35
434 01 Most

(dále jen „žadatel“)

Číslo žádosti	Naše značka	Vyřizuje / linka / e-mail	Místo odeslání / dne
202100536	0536/2021/CEPS	Michal Rotbauer / +420381107239 / rotbauer@ceps.cz	Praha / 13. 1. 2021

Sdělení o poloze technické infrastruktury (přenosové soustavy) podle § 161 zákona č. 183/2006 Sb., stavební zákon

Název záměru žadatele: Oprava mostních objektů v úseku Kaštice - Žatec-západ

Vážený žadateli,

na základě Vaší žádosti o vydání sdělení podle § 161 zákona č. 183/2006 Sb., stavební zákon, Vám sdělujeme následující.

V území označeném Vaším polygonem (viz příloha č. 1 a 2 tohoto sdělení) se nenachází žádné zařízení přenosové soustavy, ani jeho ochranné pásmo.

Toto sdělení má platnost do 13.01.2023

S pozdravem

Vedeme elektřinu nejvyššího napětí



ČEPS, a.s.

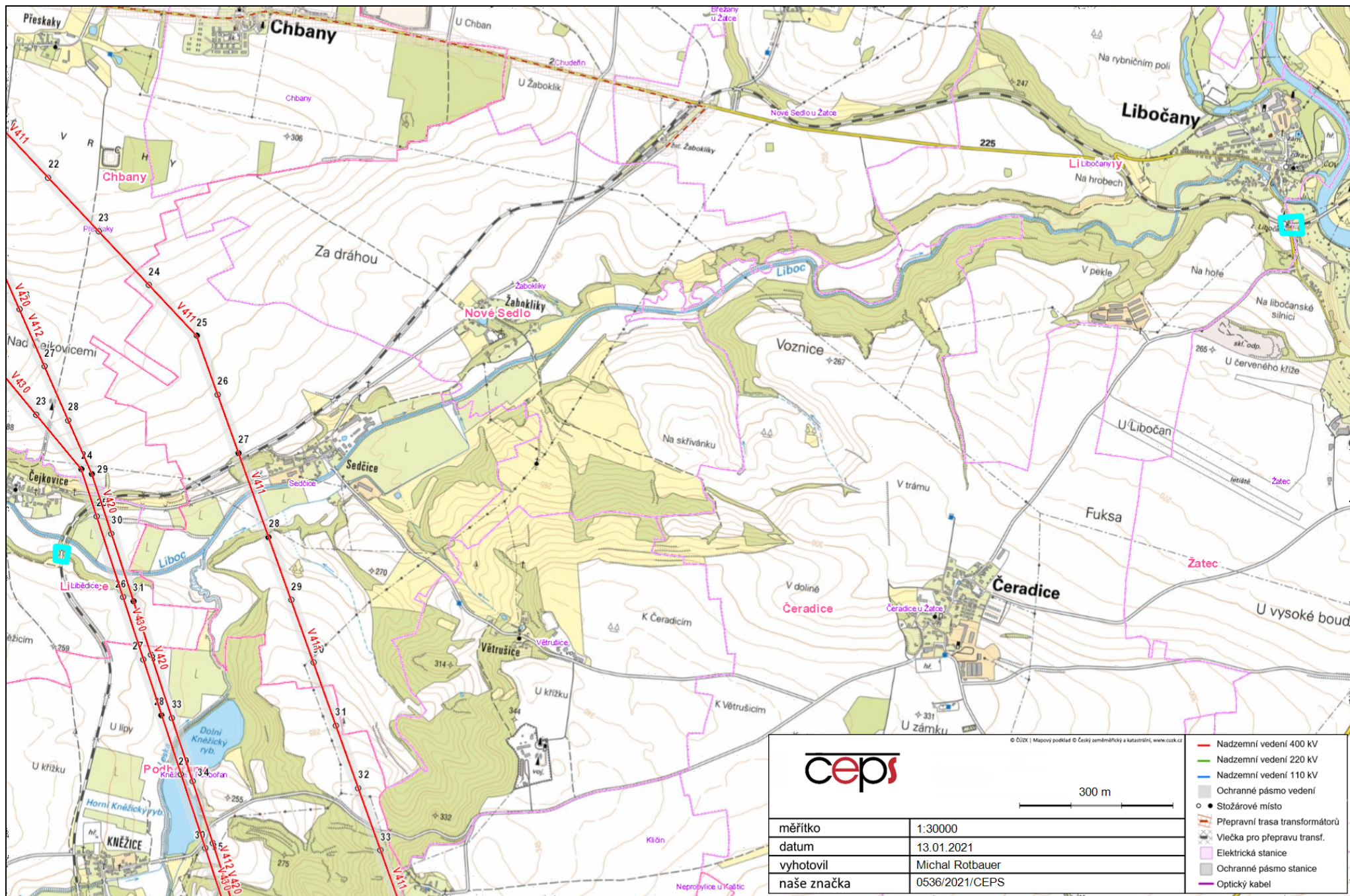


Přílohy:

- 1) Polygon zájmového území
- 2) Seznam parcel a katastrálních území dotčených polygonem zájmového území

Vedeme elektřinu nejvyššího napětí

ČEPS, a.s., Elektrárenská 774/2, 101 52 Praha 10, tel.: +420 211 044 111, www.ceps.cz
IČO: 25702556, DIČ: CZ25702556, Bankovní spojení: Komerční banka, č. ú.: 19-3312670277/0100
Společnost je zapsána v obchodním rejstříku vedeném u Městského soudu v Praze, oddíl B, vložka 5597



Kód katastrálního území	Katastrální území	Parcelní číslo
681903	Libědice	570
681903	Libědice	589/2
681903	Libědice	590
681903	Libědice	592
681903	Libědice	593/1
681903	Libědice	594/1
681903	Libědice	603/2
681903	Libědice	603/3
681903	Libědice	605
681903	Libědice	606
681903	Libědice	608/1
681903	Libědice	607/1
681903	Libědice	607/3
683086	Libočany	71
683086	Libočany	164
683086	Libočany	237/2
683086	Libočany	237/32
683086	Libočany	570
683086	Libočany	571/1
683086	Libočany	571/2
683086	Libočany	572/1
683086	Libočany	572/2
683086	Libočany	573/3
683086	Libočany	573/4
683086	Libočany	614/2
683086	Libočany	237/46
794732	Žatec	1702/3
794732	Žatec	1702/47
794732	Žatec	6396/1
794732	Žatec	6396/2
794732	Žatec	6398/3

794732	Žatec	6398/5
794732	Žatec	6404/1
794732	Žatec	6404/7
794732	Žatec	6410/1
794732	Žatec	6410/2
794732	Žatec	6410/3
794732	Žatec	6414/3
794732	Žatec	6415
794732	Žatec	6396/5
794732	Žatec	6396/7
794732	Žatec	6396/8
794732	Žatec	6414/6
794732	Žatec	6414/7
794732	Žatec	6414/8

VYJÁDŘENÍ O EXISTENCI SÍTĚ ELEKTRONICKÝCH KOMUNIKACÍ
společnosti CETIN a.s.
(„Vyjádření“)

A VŠEOBECNÉ PODMÍNKY OCHRANY SÍTĚ ELEKTRONICKÝCH KOMUNIKACÍ
společnosti CETIN a.s.
(„Všeobecné podmínky ochrany SEK“)

toto Vyjádření a Všeobecné podmínky ochrany SEK je vydané dle ustanovení § 101 zákona č. 127/2005 Sb., o elektronických komunikacích a o změně některých souvisejících zákonů, v účinném znění („**Zákon o elektronických komunikacích**“), a dle ustanovení § 161 zákona č. 183/2006 Sb., o územním plánování a stavebním řádu, v účinném znění („**Stavební zákon**“), a dle příslušných ustanovení zákona č. 89/2012 Sb., občanský zákoník, v účinném znění („**Občanský zákoník**“)

Číslo jednací: 513357/21

Číslo žádosti: 0121 007 632 („Žádost“)

Název akce („ Stavba “)	Oprava mostních objektů v úseku Kaštice - Žatec-západ	
Důvod vydání Vyjádření („ Důvod vyjádření “)	Informace o poloze sítě	
Žadatel	Egneza s.r.o., kontaktní osoba: Michal Bernát, Kpt. Jaroše 35/20, Most, 43401	
Stavebník	-- neuvedeno --, , -- neuvedeno --, 0	
Zájmové území	Okres	Chomutov, Louny
	Obec	Libědice, Libočany, Žatec
	Kat. území / č. parcely	Libědice; Libočany; Žatec
Platnost Vyjádření	13. 1. 2023 („Den konce platnosti Vyjádření“)	

Žadatel Žadostí určil a vyznačil Zájmové území, jakož i určil Důvod Vyjádření.

Na základě určení a vyznačení Zájmového území Žadatelem a na základě určení Důvodu Vyjádření vydává společnost CETIN a.s. následující Vyjádření:

Dojde ke střetu se sítí elektronických komunikací (dále jen „SEK“) společnosti CETIN a.s.

- (I) Na Žadatelem určeném a vyznačeném Zájmovém území se vyskytuje SEK společnosti CETIN a.s.; a
- (II) Stavebník nebo jím pověřená třetí osoba je povinen řídit se Všeobecnými podmínkami ochrany SEK, které jsou nedílnou součástí Vyjádření; a
- (III) pro případ, že bude nezbytné přeložení SEK, zajistí vždy takové přeložení SEK její vlastník, společnost CETIN a.s. Stavebník, který vyvolal překládku SEK je dle ustanovení § 104 odst. 17 Zákona o elektronických komunikacích povinen uhradit společnosti CETIN a.s. veškeré náklady na nezbytné úpravy dotčeného úseku SEK, a to na úrovni stávajícího technického řešení; a
- (IV) pro účely přeložení SEK dle bodu (III) tohoto Vyjádření je Stavebník povinen uzavřít se společností CETIN a.s. Smlouvu o realizaci překládky SEK; a
- (V) Stavebník a/nebo Žadatel není oprávněn užít toto Vyjádření k podání jakékoliv žádosti o vydání jakéhokoliv správního rozhodnutí či jiného rozhodnutí majícího obdobný charakter.

Číslo jednací: 513357/21

Číslo žádosti: 0121 007 632

Vyjádření je platné pouze pro Zájmové území určené a vyznačené Žadatelem, jakož i pro Důvod Vyjádření stanovený a určený Žadatelem v Žádosti.

Vyjádření pozbývá platnosti i) dnem, kdy je Žadatelem a/nebo Stavebníkem použito k podání žádosti o vydání jakéhokoliv správního rozhodnutí či jiného rozhodnutí majícího obdobný charakter a/nebo dnem zahájení jakéhokoliv správního rozhodnutí či jiného rozhodnutí majícího obdobný charakter, ve kterém bylo Vyjádření použito, ii) uplynutím doby platnosti v tomto Vyjádření uvedeného, iii) změnou rozsahu Zájmového území či změnou Důvodu Vyjádření uvedeného v Žádosti a/nebo iv) porušením Všeobecných podmínek ochrany SEK, to vše v závislosti na tom, která ze skutečností rozhodná pro pozbytí platnosti Vyjádření nastane nejdříve.

Společnost CETIN a.s. vydáním tohoto Vyjádření poskytla Žadateli pro Žadatelem určené a vyznačené Zájmové území veškeré informace o SEK dostupné společnosti CETIN a.s. ke dni podání Žádosti.

Ze strany společnosti CETIN a.s. může v některých případech docházet ke zpracování Vašich osobních údajů. Ke zpracování Vašich osobních údajů dochází vždy v souladu s platnými právními předpisy. Konkrétní zásady a podmínky zpracování osobních údajů společností CETIN a.s. jsou dostupné na <https://www.cetin.cz/zasady-ochrany-osobnich-udaju>.

V případě dotazů k Vyjádření kontaktujte prosím asistenční linku 238 461 111.

Přílohami Vyjádření jsou:

- *Všeobecné podmínky ochrany SEK*
- *Informace k vytýčení SEK ve vlastnictví společnosti CETIN a.s.*
- *Situační výkres (obsahuje Zájmové území určené a vyznačené Žadatelem a výřezy účelové mapy SEK)*

Vyjádření vydala společnost **CETIN a.s.** dne: 13. 1. 2021.



CETIN a.s.
Českomoravská 2510/19, Libeň
190 00 Praha 9
DIČ: CZ04084063

102

VŠEOBECNÉ PODMÍNKY OCHRANY SÍTĚ ELEKTRONICKÝCH KOMUNIKACÍ společnosti CETIN a.s.**1. PLATNOST VŠEOBECNÝCH PODMÍNEK**

- i) Tyto Všeobecné podmínky ochrany sítě elektronických komunikací (dále jen „VPOSEK“) tvoří součást Vyjádření (jak je tento pojem definován níže v článku 2 VPOSEK).
- ii) V případě rozporu mezi Vyjádřením a těmito VPOSEK mají přednost ustanovení Vyjádření, pokud není těmito VPOSEK stanoveno jinak.

2. DEFINICE

Níže uvedené termíny, jsou-li použity v těchto VPOSEK a uvozeny velkým písmenem, mají následující význam, není-li těmito VPOSEK a/nebo Příslušnými požadavky stanoveno výslovně jinak:

„**CETIN**“ znamená CETIN a.s. se sídlem Českomoravská 2510/19, Libeň, 190 00 Praha 9, IČO: 04084063, zapsaná v obchodním rejstříku vedeném Městským soudem v Praze pod spz. B 20623;

„**Den**“ je kalendářní den;

„**Kabelovod**“ podzemní zařízení sestávající se z tělesa Kabelovodu a kabelových komor, sloužící k zatahování kabelů a ochranných trubek;

„**Občanský zákoník**“ znamená zákon č. 89/2012 Sb., občanský zákoník, v účinném znění;

„**POS**“ je zaměstnanec společnosti CETIN, pověřený ochranou sítě, Jan Petrásek, tel.: 602 168 123, e-mail: jan.petrasek@cetin.cz nebo Václav Tichý, tel.: 602 165 214, e-mail: vclav.tichy@cetin.cz;

„**Pracovní den**“ znamená Den, kromě soboty, neděle, a státních svátků a ostatních svátků ve smyslu zákona č. 245/2000 Sb., o státních svátcích, o významných dnech a o dnech pracovního klidu, v účinném znění;

„**Příslušné požadavky**“ znamená jakýkoli a každý příslušný právní předpis, vč. technických norem, nebo normativní právní akt veřejné správy či samosprávy, nebo jakékoli rozhodnutí, povolení, souhlas nebo licenci, včetně podmínek, které s ním souvisí;

„**Překládka**“ je stavba spočívající ve změně trasy vedení SEK ve vlastnictví CETIN nebo přemístění zařízení SEK ve vlastnictví CETIN; Stavebník, který Překládku vyvolal, je dle ustanovení § 104 odst. 17 Zákona o elektronických komunikacích povinen uhradit společnosti CETIN veškeré náklady na nezbytné úpravy dotčeného úseku SEK, a to na úrovni stávajícího technického řešení;

„**SEK**“ je síť elektronických komunikací ve vlastnictví CETIN;

„**Stavba**“ je stavba a/nebo činnosti ve vztahu, k níž bylo vydáno Vyjádření, a je prováděna Stavebníkem a/nebo Žadatelem v souladu s Příslušnými požadavky, povolená příslušným správním rozhodnutím vydaným dle Stavebního zákona;

„**Stavebník**“ je osoba takto označená ve Vyjádření;

„**Stavební zákon**“ je zákon č. 183/2006 Sb., o územním plánování a stavebním řádu;

„**Vyjádření**“ je vyjádření o existenci sítě elektronických komunikací vydané společností CETIN dne 13. 1. 2021 pod č.j 513357/21;

„**Zájmové území**“ je území označené Žadatelem a/nebo Stavebníkem v Žádosti;

„**Situační výkres**“ je výkres, který je přílohou Vyjádření a obsahuje Zájmové území určené a vyznačené Žadatelem v Žádosti a výřezy účelové mapy SEK;

„**Zákon o elektronických komunikacích**“ je zákon č. 127/2005 Sb., o elektronických komunikacích a o změně některých souvisejících zákonů, v účinném znění;

„**Žadatel**“ je osoba takto označená ve Vyjádření.

„**Žádost**“ je žádost, kterou Žadatel a/nebo Stavebník požádal CETIN o vydání Vyjádření.

3. PLATNOST A ÚČINNOST VPOSEK

Tyto VPOSEK jsou platné a účinné Dnem odeslání Vyjádření na i) adresu elektronické pošty Stavebníka a/nebo Žadatele uvedenou v Žádosti nebo ii) adresu pro doručení prostřednictvím poštovní přepravy uvedenou Stavebníkem a/nebo Žadatelem v Žádosti.

4. OBECNÁ PRÁVA A POVINNOSTI STAVEBNÍKA A/NEBO ŽADATELE

- (i) Stavebník, Žadatel je výslovně srozuměn s tím, že SEK je veřejně prospěšným zařízením, byla zřízena ve veřejném zájmu a je chráněna Příslušnými požadavky.
- (ii) SEK je chráněna ochranným pásmem, jehož rozsah je stanoven (a) ustanovením § 102 Zákona o elektronických komunikacích a/nebo (b) právními předpisy účinnými před Zákonem o elektronických komunikacích, není-li Příslušnými požadavky stanoveno jinak.
- (iii) Stavebník, Žadatel nebo jím pověřená třetí osoba, je povinen při provádění Stavby nebo jiných prací, při odstraňování havárií a projektování staveb, řídit se Příslušnými požadavky, správnou praxí v oboru stavebnictví a technologickými postupy a je povinen učinit veškerá nezbytná opatření vyžadovaná Příslušnými požadavky k ochraně SEK před poškozením. Povinnosti dle tohoto odstavce má Stavebník rovněž ve vztahu k SEK, které se nachází mimo Zájmové území.
- (iv) Při zjištění jakéhokoli rozporu mezi údaji v Situačním výkresu, který je přílohou Vyjádření a skutečným stavem, je Stavebník a/nebo Žadatel povinen bez zbytečného odkladu, nejpozději Den následující po zjištění takové skutečnosti, zjištěný rozpor oznámit POS.
- (v) Stavebník, Žadatel nebo jím pověřená třetí osoba, je povinen každé poškození či krádež SEK bezodkladně, nejpozději Den následující po zjištění takové skutečnosti, oznámit takovou skutečnost dohledovému centru společnosti CETIN na telefonní číslo +420 238 464 190.
- (vi) Bude-li Stavebník, Žadatel nebo jím pověřená třetí osoba na společnosti CETIN požadovat, aby se jako účastník správního řízení, pro jehož účely bylo toto Vyjádření vydáno, vzdala práva na odvolání proti rozhodnutí vydanému ve správním řízení, je oprávněn kontaktovat POS.

5. POVINNOSTI STAVEBNÍKA PŘI PŘÍPRAVĚ STAVBY

- (i) Při projektování Stavby je Stavebník povinen zajistit, aby projektová dokumentace Stavby (i) zohledňovala veškeré požadavky na ochranu SEK vyplývající z Příslušných požadavků, zejména ze Zákona o elektronických komunikacích a Stavebního zákona, (ii) respektovala správnou praxi v oboru stavebnictví a technologické postupy a (iii) umožňovala, aby i po provedení a umístění Stavby dle takové projektové dokumentace byla společnost CETIN, jako vlastník SEK schopna bez jakýchkoli omezení a překážek provozovat SEK, provádět údržbu a opravy SEK.
- (ii) Nebude-li možné projektovou dokumentací zajistit některý, byť i jeden z požadavků dle předchozího odstavce (i) a/nebo umístění Stavby by mohlo způsobit, že nebude naplněn některý, byť i jeden z požadavků dle předchozího odstavce (i), vyvolá Stavebník Překládku.
- (iii) Při projektování Stavby, která se nachází nebo je u ní zamýšleno, že se bude nacházet v ochranném pásmu radiových tras společnosti CETIN a překračuje výšku 15 m nad zemským povrchem, a to včetně dočasných objektů zařízení staveníště (jeřáby, konstrukce, atd.) je Stavebník povinen písemně kontaktovat POS za účelem získání konkrétního stanoviska a podmínek k ochraně radiových tras společnosti CETIN a pro určení, zda Stavba vyvolá Překládku. Ochranné pásmo radiových tras v šíři 50m je zakresleno do situačního výkresu, který je součástí tohoto Vyjádření.

VŠEOBECNÉ PODMÍNKY OCHRANY SÍTĚ ELEKTRONICKÝCH KOMUNIKACÍ společnosti CETIN a.s.

Číslo jednací: 513357/21

Číslo žádosti: 0121 007 632

- (iv) Pokud se v Zájmovém území nachází podzemní silové vedení (NN) ve vlastnictví společnosti CETIN, je Stavebník povinen ve vztahu k projektové dokumentaci zajistit totéž, co je uvedeno pod písm (i) tohoto článku 5, přičemž platí, že Stavebník vyvolá Překládku v případech uvedených pod písm (ii) tohoto článku 5.
- (v) Stavebník je povinen při projektování Stavby, která je stavbou (a) zařízení silových elektrických sítí (VN, VVN a ZVVN) a/nebo (b) trakčních vedení, provést výpočet či posouzení rušivých vlivů na SEK, zpracovat ochranná opatření, to vše dle a v souladu s Příslušnými požadavky. Stavebník je povinen nejpozději třicet (30) Dnů před podáním žádosti o vydání příslušného správního rozhodnutí k umístění Stavby dle Stavebního zákona předat POS výpočet či posouzení rušivých vlivů na SEK a zpracovaná ochranná opatření.
- (vi) Je-li Stavba v souběhu s Kabelovodem, nebo Kabelovod kříží, je Stavebník povinen nejpozději ke Dni, ke kterému započne se zpracováním projektové dokumentace ke Stavbě, oznámit POS a zpracovat POS (a) veškeré případy, kdy trajektorie podvrtní a protlaků budou vedeny ve vzdálenosti menší, než je 1,5 m od Kabelovodu a (b) jakékoliv výkopové práce, které budou nebo by mohly být vedeny v úrovni či pod úrovní Kabelovodu nebo kabelové komory.
- (vii) Je-li Stavba umístěna nebo má být umístěna v blízkosti Kabelovodu, ve vzdálenosti menší, než jsou 2 m nebo kříží-li Stavba Kabelovod ve vzdálenosti menší, než je 0,5 m nad nebo kdekoliv pod Kabelovodem, je Stavebník povinen předložit POS k posouzení zakreslení Stavby v příčných řezech, přičemž do příčného řezu je Stavebník rovněž povinen zakreslit profil kabelové komory.

6. POVINNOSTI STAVEBNÍKA PŘI PROVÁDĚNÍ STAVBY

- (i) Stavebník je před započítím jakýchkoliv zemních prací ve vztahu ke Stavbě povinen vytyčit trasu SEK na terénu dle Příslušných požadavků a dle Stavebního zákona. S vytyčenou trasou SEK je Stavebník povinen seznámit všechny osoby, které budou anebo by mohly zemní práce ve vztahu ke Stavbě provádět. V případě porušení této povinnosti bude Stavebník odpovědný společnosti CETIN za náklady a škody, které porušením této povinnosti společnosti CETIN vzniknou a je povinen je společnosti CETIN uhradit.
- (ii) Pět (5) Pracovních dní před započítím jakýchkoliv prací ve vztahu ke Stavbě je Stavebník povinen oznámit společnosti CETIN, že zahájí práce či činnosti ve vztahu ke Stavbě. Písemné oznámení dle předchozí věty zašle Stavebník na adresu elektronické pošty POS a bude obsahovat minimálně číslo jednací Vyjádření a kontaktní údaje Stavebníka.
- (iii) Stavebník je povinen zabezpečit a zajistit SEK proti mechanickému poškození, a to zpravidla dočasným umístěním silničních betonových panelů nad kabelovou trasou SEK. Do doby, než je zajištěna a zabezpečena ochrana SEK proti mechanickému poškození, není Stavebník oprávněn přejíždět vozidly nebo stavební mechanizací kabelovou trasu SEK. Při přepravě vysokých nákladů nebo při projíždění stroji, vozidly či mechanizací pod nadzemním vedením SEK je Stavebník povinen prověřit, zda výška nadzemního vedení SEK je dostatečná a umožňuje spolehlivý a bezpečný způsob přepravy nákladu či průjezdu strojů, vozidel či mechanizace.
- (iv) Při provádění zemních prací v blízkosti SEK je Stavebník povinen postupovat tak, aby nedošlo ke změně hloubky uložení nebo prostorového uspořádání SEK. V místech, kde SEK vystupuje ze země do budovy, rozváděče, na sloup apod. je Stavebník povinen vykonávat zemní práce se zvýšenou mírou opatrnosti, výkopové práce v blízkosti sloupů nadzemního vedení SEK je Stavebník povinen provádět v takové vzdálenosti od sloupu nadzemního vedení SEK,

kteřá je dostatečná k tomu, aby nedošlo nebo nemohlo dojít k narušení stability sloupu nadzemního vedení SEK. Stavebník je povinen zajistit, aby jakoukoliv jeho činností nedošlo bez souhlasu a vědomí společnosti CETIN (a) ke změně nivelety terénu, a/nebo (b) k výsadbě trvalých porostů, a/nebo (c) ke změně rozsahu a změně konstrukce zpevněných ploch. Pokud došlo k odkrytí SEK, je Stavebník povinen SEK po celou dobu odkrytí náležitě zabezpečit proti prověšení, poškození a odcizení.

- (v) Zjistí-li Stavebník kdykoliv během provádění prací ve vztahu ke Stavbě jakýkoliv rozpor mezi údaji v projektové dokumentaci a skutečností, je povinen bezodkladně přerušit práce a oznámit zjištěný rozpor na adresu elektronické pošty POS. Stavebník není oprávněn pokračovat v pracích ve vztahu ke Stavbě do doby, než získá písemný souhlas POS s pokračováním prací.
- (vi) Stavebník není bez předchozího písemného souhlasu společnosti CETIN oprávněn manipulovat s kryty kabelových komor, jakkoliv zakrývat vstupy do kabelových komor, a to ani dočasně, vstupovat do kabelových komor, jakkoliv manipulovat s případně odkrytými prvky SEK či s jakýmkoliv jiným zařízením se SEK souvisejícím. Rovněž bez předchozího písemného souhlasu společnosti CETIN není Stavebník oprávněn umístit nad trasou Kabelovodu jakoukoliv jinou síť technické infrastruktury v podélném směru.
- (vii) Byla-li v souladu s Vyjádřením a těmito VPOSEK odkryta SEK je Stavebník povinen tři (3) Pracovní dny před zakrytím SEK písemně oznámit POS zakrytí SEK a vyzvat ho ke kontrole před zakrytím. Oznámení Stavebníka dle předchozí věty musí obsahovat minimálně předpokládaný Den zakrytí, číslo jednací Vyjádření a kontaktní údaje Stavebníka. Stavebník není oprávněn provést zakrytí do doby, než získá písemný souhlas POS se zakrytím.

7. ROZHODNÉ PRÁVO

Vyjádření a VPOSEK se řídí českým právem, zejména Občanským zákoníkem, Zákonem o elektronických komunikacích a Stavebním zákonem. Veškeré spory z Vyjádření či VPOSEK vyplývající budou s konečnou platností řešeny u příslušného soudu České republiky.

8. PÍSEMNÝ STYK

Písemným stykem či pojmem „písemně“ se pro účely Vyjádření a VPOSEK rozumí předání zpráv jedním z těchto způsobů:

- v listinné podobě;
- e-mailovou zprávou s uznávaným elektronickým podpisem dle zák. č. 297/2016 Sb., o službách vytvářejících důvěru pro elektronické transakce, v účinném znění; a/nebo e-mailovou zprávou zaslou na adresu POS;

9. ZÁVĚREČNÁ USTANOVENÍ

- (i) Stavebník, Žadatel nebo jím pověřená třetí osoba je počínaje Dnem převzetí Vyjádření povinen užít informace a data uvedená ve Vyjádření pouze a výhradně k účelu, pro který mu byla tato poskytnuta. Stavebník, Žadatel nebo jím pověřená třetí osoba není oprávněn informace a data rozmnožovat, rozšiřovat, pronajímat, půjčovat či jinak umožnit jejich užívání třetí osobou bez předchozího písemného souhlasu společnosti CETIN.
- (ii) Pro případ porušení kterékoliv z povinností Stavebníka, Žadatele nebo jím pověřené třetí osoby, založené Vyjádřením /nebo těmito VPOSEK je Stavebník, Žadatel či jím pověřená třetí osoba odpovědný za veškeré náklady a škody, které společnosti CETIN vzniknou porušením povinností Stavebníka, Žadatele nebo jím pověřené třetí osoby.

Číslo jednací: 513357/21

Číslo žádosti: 0121 007 632

Informace k vytyčení *SEK*

V případě požadavku na vytyčení *SEK* společnosti *CETIN* se, prosím, obraťte na společnosti uvedené níže:

CETIN a.s. - středisko Čechy sever

se sídlem: Českomoravská 2510/19, Libeň, 190 00 Praha 9
IČ: 04084063 DIČ: CZ04084063
kontakt: tel: 238463497 obslužná doba po-pa 7 - 15 hod

CETIN a.s. - středisko Čechy sever

se sídlem: Českomoravská 2510/19, Libeň, 190 00 Praha 9
IČ: 04084063 DIČ: CZ04084063
kontakt: tel: 238463497 obslužná doba po-pa 7 - 15 hod

COM PLUS CZ, a.s.

se sídlem: Nad Krocínkou 317/48, 190 00 Praha 9
IČ: 25772104 DIČ: CZ 25772104
kontakt: Help Desk, tel.: 472702123, mobil: 724150190, e-mail: helpdesk@complus.cz
Daniel Vondráček, mobil: 606610895, e-mail: daniel.vondracek@complus.cz

Ing. Václav Hlavatý

se sídlem: V Lukách 2162, 269 01 Rakovník
IČ: 44255501 DIČ:
kontakt: Ing. Václav Hlavatý, mobil: 606632506, e-mail: dobrohlava@seznam.cz

Sdělmont spol.s.r.o.

se sídlem: Jana Opletala 1286, 434 01 Most
IČ: 61324582 DIČ: CZ 61324582
kontakt: Lehký Jaroslav, mobil: 602417851, e-mail: sdelmont@iol.cz

Schlike - Domi, s.r.o.

se sídlem: Průjezdna 1958, 434 01 Most
IČ: 445569564 DIČ: CZ 44659564
kontakt: Dispečink SCHLIKE, mobil: 725905050, e-mail: dispecink@schlike.cz

SITEL, spol. s r.o.

se sídlem: Baarova 957/15, 140 00 Praha 4
IČ: 44797320 DIČ: CZ 44797320
kontakt: Jiří Jedlička, mobil: 602 297 018, e-mail: jjedlicka@sitel.cz

Telkont s.r.o.

se sídlem: U Pivovaru 136, 415 01 Teplice
IČ: 25467069 DIČ: CZ 25467069
kontakt: Petr Pojer, tel.: 417539888, mobil: 605298762, e-mail: pojer@telkont.cz

TEMO-TELEKOMUNIKACE, a.s.

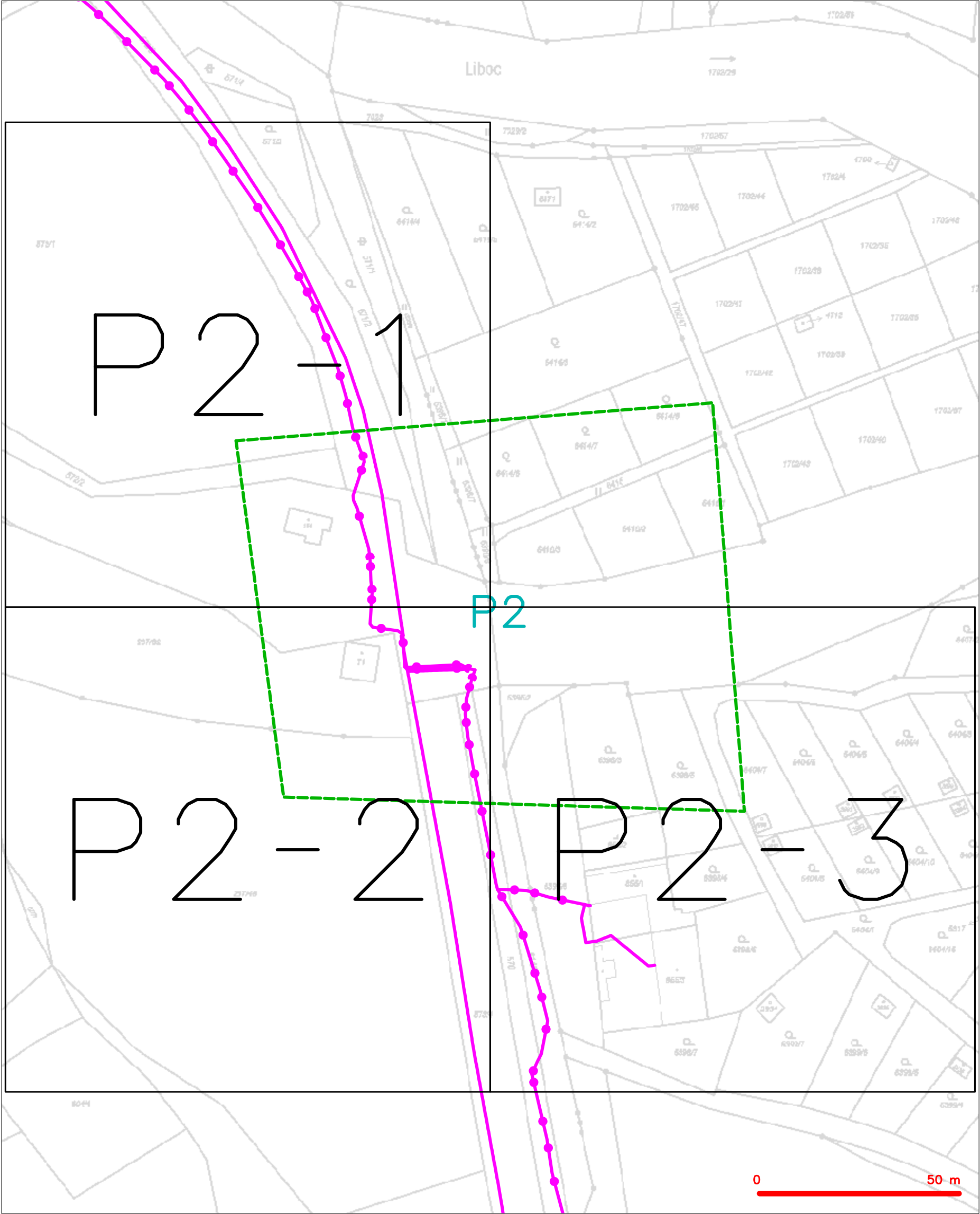
se sídlem: U Záběhlického zámku 233/15, 106 00 Praha 10
IČ: 25740253 DIČ: CZ25740253
kontakt: Michal Nun, mobil: 601 378 578, vytyceni@temo.cz



LEGENDA
----- hranice zájmového území k vyjádření

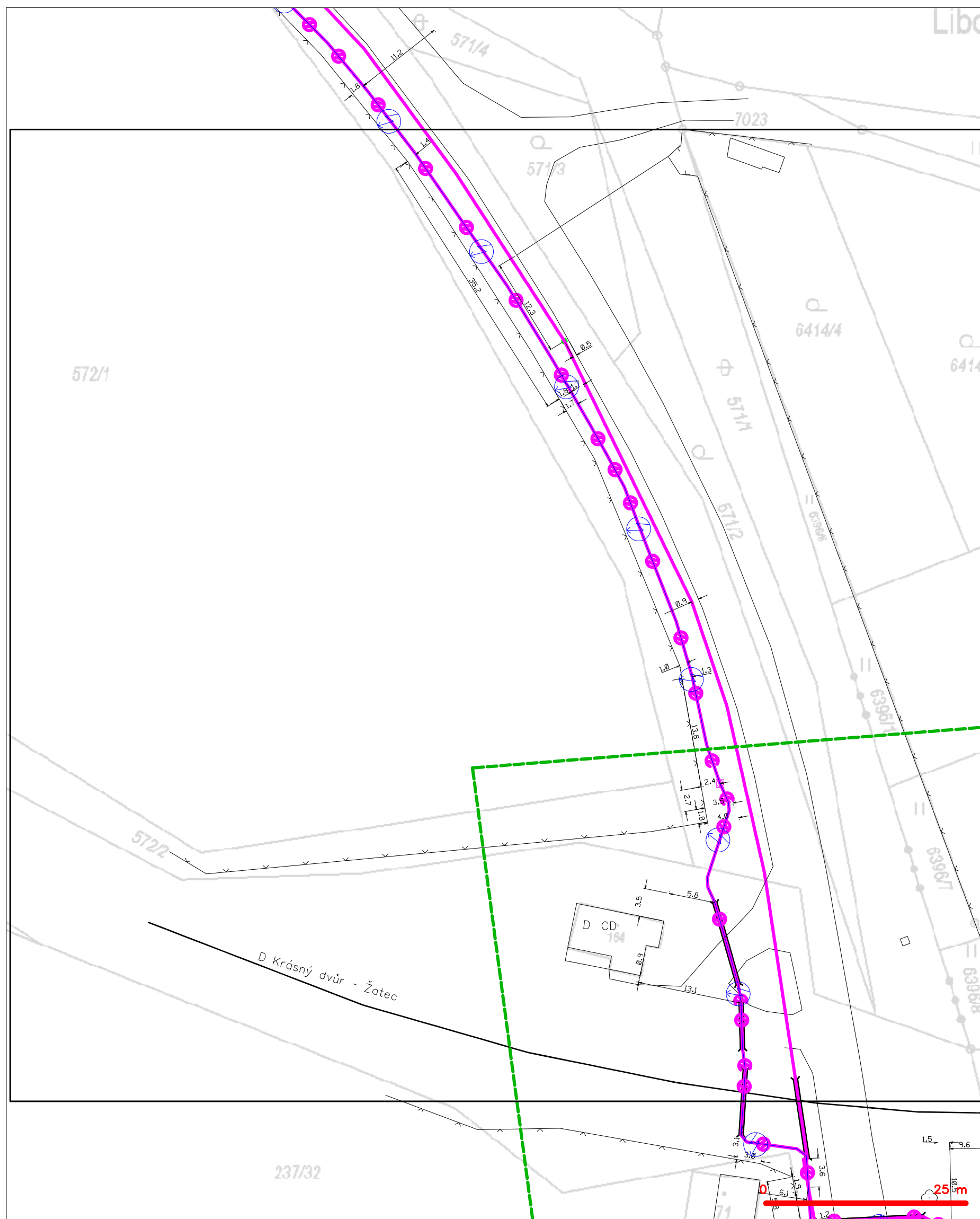

CETIN a.s.
Českomoravská 2510/19, Libeň
190 00 Praha 9
DIČ: CZ04084063
102

SITUAČNÍ VÝKRES - POLYGON 1



— — — — —	hranice zájmového území k vyjádření	— — — — —	nezaměřený průběh optického kabelu, HDPE trubky
— — — — —	NV přípojka, území s NV přípojkou CETIN	— — — — —	nebo souběh optického a metalického kabelu
— — — — —	zaměřený průběh metalického kabelu	— — — — —	radiové sítě, ochranné pásmo radiové sítě
— — — — —	zaměřený průběh optického kabelu, HDPE trubky	— — — — —	nadzemní sítě
— — — — —	nebo souběh optického a metalického kabelu	— — — — —	neprovazované sítě
— — — — —	nezaměřený průběh metalického kabelu	— — — — —	podzemní sítě cizí
— — — — —	nadzemní sítě cizí	— — — — —	sítě s NV

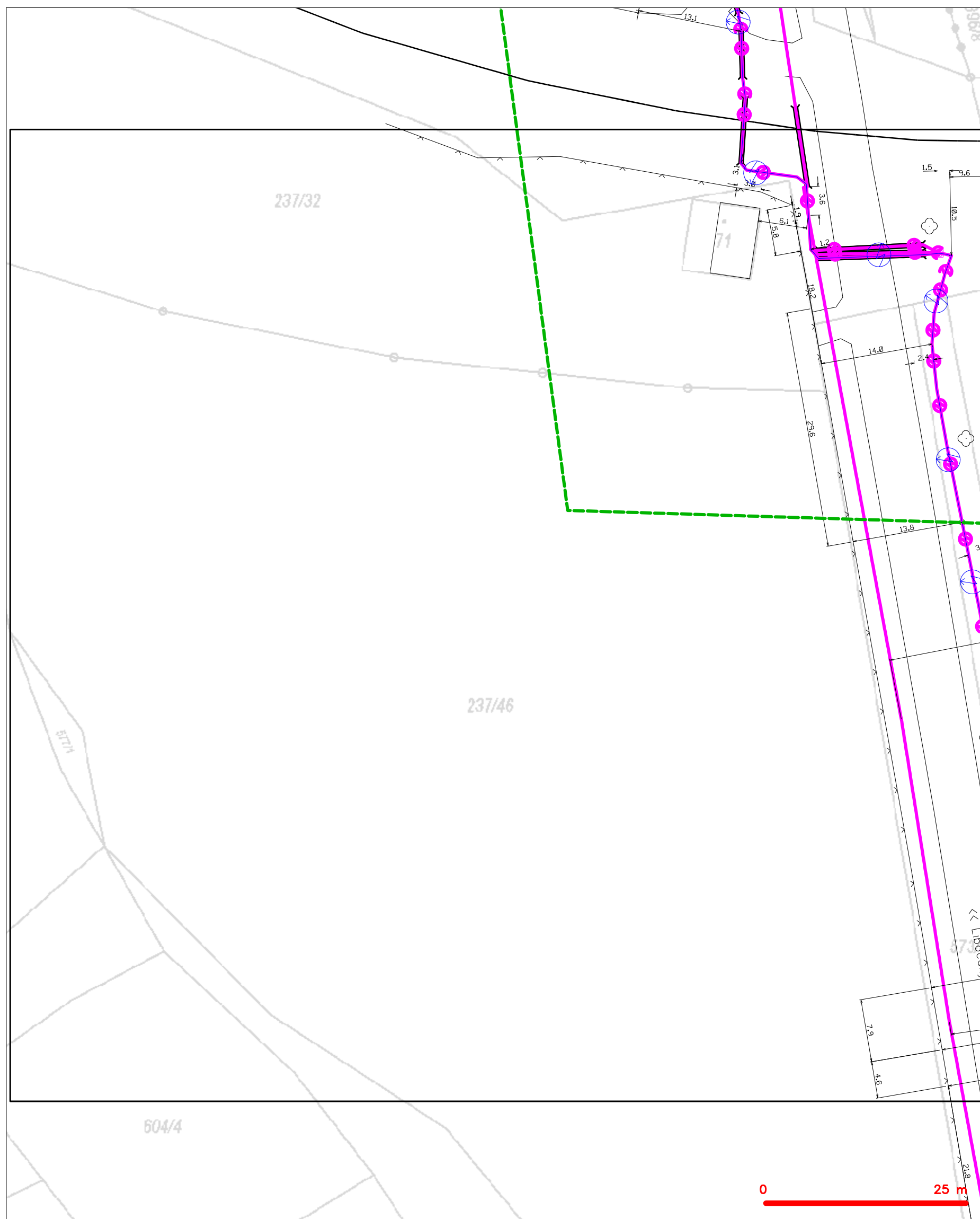
SITUAČNÍ VÝKRES - POLYGON 2, list kladu P2-1



LEGENDA

	hranice zájmového území k vyjádření		nezaměřený průběh optického kabelu, HDPE trubky nebo souběh optického a metalického kabelu
	NN přípojka, území s NN přípojkou CETIV		radiové síť, ochranné pásmo radiové sítě
	zaměřený průběh metalického kabelu		podzemní síť
	zaměřený průběh optického kabelu, HDPE trubky nebo souběh optického a metalického kabelu		neprorazované síť
	nezaměřený průběh metalického kabelu		podzemní síť cizí
	nadměrná síť cizí		síť s NN
			kolektor, kabelovod

SITUAČNÍ VÝKRES - POLYGON 2, list kladu P2-2



LEGENDA

	hranice zájmového území k vyjádření		nezaměřený průběh optického kabelu, HDPE trubky
	NV přípojka, území s NV přípojkou CETIV		nebo souběh optického a metalického kabelu
	zaměřený průběh metalického kabelu		radiové sítě, ochranné pásmo radiové sítě
	zaměřený průběh optického kabelu, HDPE trubky		podzemní sítě
	nebo souběh optického a metalického kabelu		neprovazované sítě
	nezaměřený průběh metalického kabelu		podzemní sítě cizí
	podzemní sítě cizí		sítě s NV

SITUAČNÍ VÝKRES - POLYGON 2, list kladu P2-3



LEGENDA

- hranice zájmového území k vyjádření
- NV přípojka, území s NV přípojkou CETIN
- zaměřený průběh metalického kabelu
- zaměřený průběh optického kabelu, HDPE trubky nebo souběh optického a metalického kabelu
- nezaměřený průběh metalického kabelu
- nadzemní síť cizí
- nezaměřený průběh optického kabelu, HDPE trubky nebo souběh optického a metalického kabelu
- radiové síť, ochranné pásmo radiové sítě
- nadzemní síť
- neprovazované síť
- podzemní síť cizí
- síť s NV
- kojektor, kabelovod

NAŠE ZNAČKA
0101480675VYŘÍZENO DNE
10.03.2021

Sdělení o existenci energetického zařízení, sítě pro elektronickou komunikaci nebo zařízení technické infrastruktury v majetku společnosti ČEZ Distribuce, a. s., pro akci:

Oprava mostních objektů v úseku Kaštice - Žatec

Vážený zákazníku,

Na základě Vaší žádosti 0101480675 ze dne 10.03.2021 Vám zasíláme sdělení o existenci energetického zařízení, sítě pro elektronickou komunikaci nebo zařízení technické infrastruktury v majetku společnosti ČEZ Distribuce, a. s., ve Vámi vymezeném zájmovém území.

Dovolujeme si Vás upozornit, že **sdělení nenahrazuje** vyjádření provozovatele distribuční soustavy k projektové dokumentaci pro územní nebo stavební řízení, k připojení nového odběru, zdroje elektrické energie nebo k navýšení rezervovaného příkonu a výkonu a s výjimkou havárií ani souhlas s činností v ochranném pásmu.

Toto sdělení je platné do 10.09.2021 a je jedním z podkladů pro zpracování projektové dokumentace, pokud je taková dokumentace zpracovávána.

V majetku ČEZ Distribuce, a. s., se na Vámi uvedeném zájmovém území nachází nebo ochranným pásmem zasahuje energetické zařízení typu:

	síť NN	síť VN	síť VVN
Podzemní síť	střet		
Nadzemní síť	střet	střet	

Stanice	
---------	--

V majetku ČEZ Distribuce, a. s., se na Vámi uvedeném zájmovém území nachází nebo ochranným pásmem zasahuje síť pro elektronickou komunikaci typu:

	síť pro elektronickou komunikaci
Podzemní síť	
Nadzemní síť	

Zařízení technické infrastruktury zahrnuje zejména vodovodní, kanalizační a plynové přípojky pro objekty ČEZ Distribuce a. s., a dále pak další podzemní a nadzemní zařízení sloužící pro provoz distribuční sítě. V majetku ČEZ Distribuce, a. s., se na Vámi uvedeném zájmovém území nachází nebo ochranným pásmem zasahuje zařízení technické infrastruktury:

	zařízení technické infrastruktury
Nadzemní nebo podzemní	

Energetické zařízení (mimo nadzemních sítí NN), zařízení sítě pro elektronickou komunikaci a zařízení technické infrastruktury je chráněno ochranným pásmem podle § 46 zákona č. 458/2000 Sb., o podmínkách podnikání a o výkonu státní správy v energetických odvětvích a o změně některých zákonů (energetický zákon), ve znění pozdějších předpisů. Přibližný průběh tras energetických zařízení, sítě pro elektronickou komunikaci (v trase kabelového vedení může být uloženo několik kabelů energetických i komunikačních) a tras zařízení technické infrastruktury zasíláme v příloze tohoto dopisu.

V případě existence **podzemních** energetických zařízení, sítě pro elektronickou komunikaci nebo zařízení technické infrastruktury je povinností stavebníka alespoň 14 dní před započatím zemních prací požádat telefonicky na 800 850 860 nebo e-mailem na info@cezdistribuce.cz o tzv. **vytyčení trasy podzemního zařízení**, sítě pro elektronickou komunikaci nebo zařízení technické infrastruktury. O vytyčení lze požádat pouze na základě vydaného sdělení o existenci energetického zařízení, sítě pro elektronickou komunikaci nebo zařízení technické infrastruktury, a to (mimo havárií) nejpozději 30 dní před koncem jeho platnosti.

Dojde-li k obnažení podzemního vedení nebo k poškození energetického zařízení, sítě pro elektronickou komunikaci nebo zařízení se sítí pro elektronickou komunikaci související nebo zařízení technické infrastruktury ve vlastnictví ČEZ Distribuce, a. s., nahláste nám prosím tuto skutečnost bezodkladně jako poruchu na bezplatnou linku 800 850 860.

Pokud uvažovaná **akce nebo činnost zasáhne do ochranného pásma** nadzemních vedení, trafostanic nebo sítě pro elektronickou komunikaci, popř. bude po vytyčení zjištěno, že zasahuje do ochranného pásma podzemních energetických zařízení nebo zařízení pro elektronickou komunikaci, je nutné písemně požádat společnost ČEZ Distribuce, a. s., o souhlas s činností v ochranném pásmu (formulář je k dispozici na www.cezdistribuce.cz v části Formuláře / Činnosti v ochranných pásmech, kontaktní údaje pro podání Vaší žádosti naleznete v zápatí). Jestliže uvažovaná akce vyvolá potřebu dílčí změny trasy vedení nebo přemístění některých prvků energetického zařízení nebo sítě pro elektronickou komunikaci včetně souvisejícího zařízení, je nutné včas společnost ČEZ Distribuce, a. s., požádat o přeložku zařízení podle § 47 energetického zákona.

Zároveň Vás upozorňujeme, že v zájmovém území se může nacházet taktéž energetické zařízení, sít' pro elektronickou komunikaci nebo zařízení technické infrastruktury, které není v majetku společnosti ČEZ Distribuce, a. s.

V souvislosti s výše uvedeným si Vás dovoluujeme upozornit, že uvedené sdělení včetně jeho příloh obsahuje skutečnosti tvořící obchodní tajemství společnosti ČEZ Distribuce, a. s. Poskytnuté informace jsou dále také důvěrnými informacemi a obchodně citlivými informacemi společnosti ČEZ Distribuce, a. s. Z výše uvedených důvodů si Vás proto společnost ČEZ Distribuce, a. s., dovoluje upozornit, že s poskytnutými informacemi je potřeba nakládat dle platných právních předpisů, v opačném případě se vystavujete postihu ve smyslu platné právní úpravy. V této souvislosti si Vás dále dovoluujeme upozornit, že požadované informace nesmí být předány, sděleny, využity, zpřístupněny, či jiným způsobem postoupeny na jakoukoli třetí osobu bez předchozího prokazatelného souhlasu společnosti ČEZ Distribuce, a. s. Informace o existenci energetického zařízení, sítě pro elektronickou komunikaci a zařízení technické infrastruktury mohou být využity pouze pro účel, pro který byly vyžádány.

S pozdravem

ČEZ Distribuce, a. s.

Děčín, Děčín IV-Podmokly
Teplická 874/8
PSČ 405 02
IČ: 24729035

Přílohy

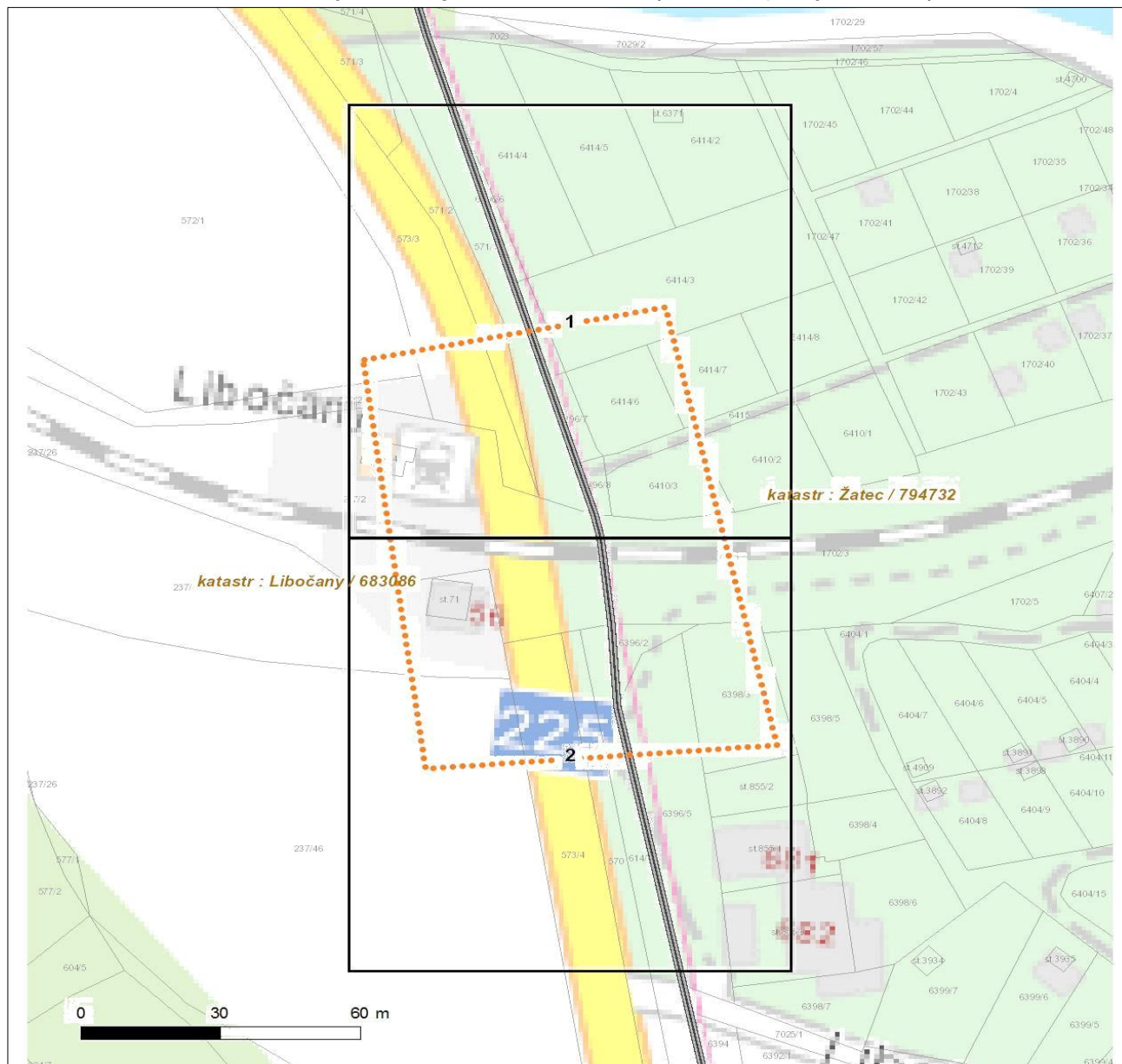
1. Situační výkres zájmového území
2. Podmínky pro provádění činností v ochranných pásmech energetických zařízení, sítě pro elektronickou komunikaci a zařízení technické infrastruktury



Platí pouze se sdělením číslo 0101480675.

Zakreslené polohy zařízení v příloze jsou pouze informativní.

Situační výkres zájmového území (klad mapových listů)



Není-li zobrazena katastrální mapa, zadejte žádost znovu. Katastrální mapa je generována prostřednictvím externí WMS služby, jejíž provoz nezajišťuje společnost ČEZ Distribuce, a. s.

LEGENDA		
Podzemní vedení NN do 1 kV	Stanice do 52 kV - stožárová	Nadzemní síť pro elektronickou komunikaci
Nadzemní vedení NN do 1 kV	Stanice do 52 kV - zděná	Podzemní síť pro elektronickou komunikaci
Podzemní vedení VN do 35 kV	Transformovna (nad 52 kV)	HDPE trubka
Nadzemní vedení VN do 35 kV	Probíhající investice ČEZ Distribuce	<i>Souběhy sítí pro elektronickou komunikaci s energetickými sítěmi:</i>
Podzemní vedení VVN 110 kV	Stanice ČEZ Distribuce ve výstavbě	Souběh s podzemním vedením NN do 1 kV
Nadzemní vedení VVN 110 kV	Zařízení ČEZ Distribuce ve výstavbě	Souběh s nadzemním vedením NN do 1 kV
NN přívod odběratele	Hranice katastrálního území	Souběh s podzemním vedením VN do 35 kV
Zařízení technické infrastruktury		Souběh s nadzemním vedením VN do 35 kV
Cizí energetické vedení		Souběh s podzemním vedením VVN 110 kV
Zájmové území		Souběh s nadzemním vedením VVN 110 kV

V zájmovém území se nachází investiční akce.



Platí pouze se sdělením číslo 0101480675.

Zakreslené polohy zařízení v příloze jsou pouze informativní.

Situační výkres - list 1



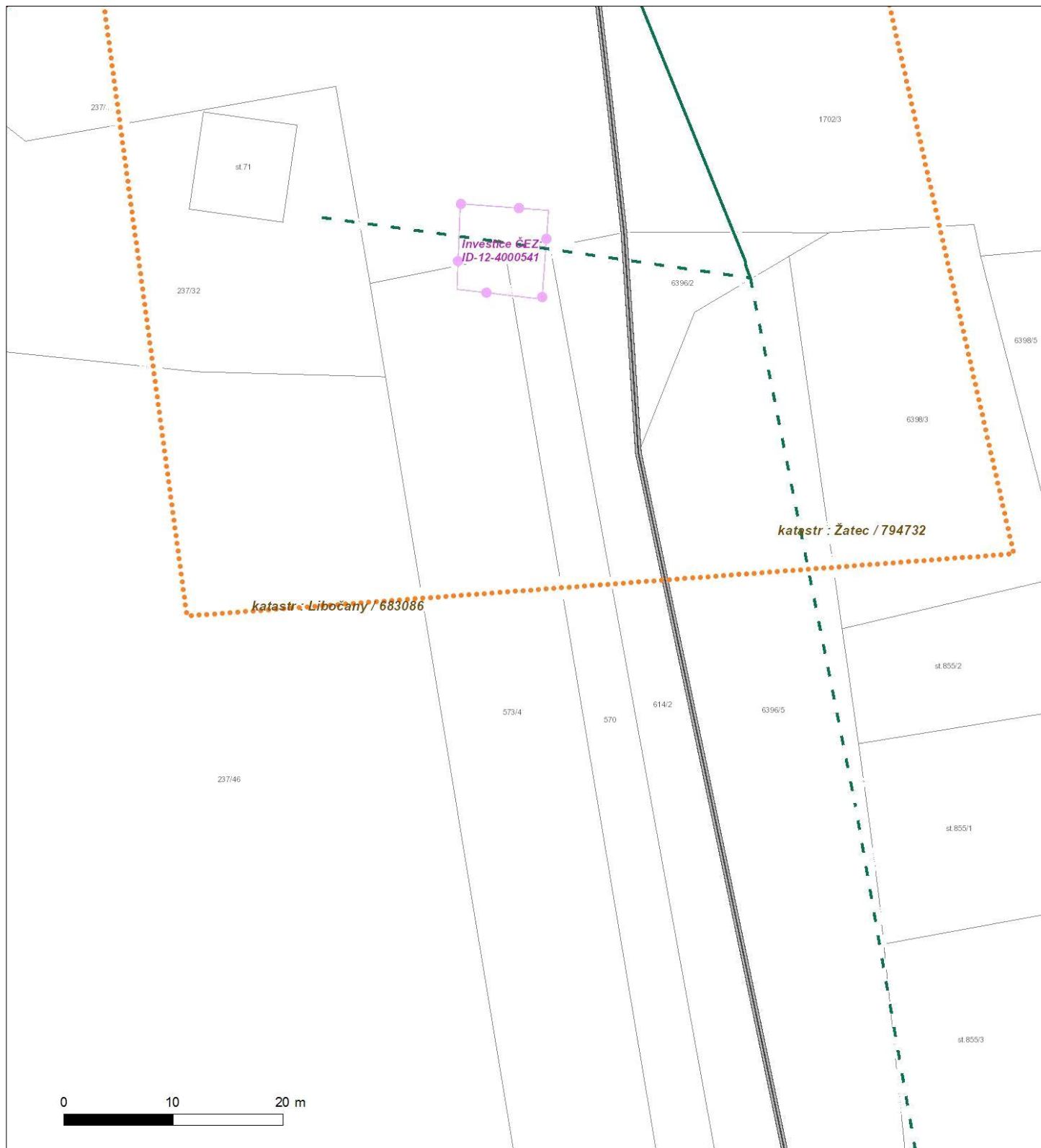
Není-li zobrazena katastrální mapa, zadejte žádost znovu. Katastrální mapa je generována prostřednictvím externí WMS služby, jejíž provoz nezajišťuje společnost ČEZ Distribuce, a. s.



Platí pouze se sdělením číslo 0101480675.

Zakreslené polohy zařízení v příloze jsou pouze informativní.

Situační výkres - list 2



Není-li zobrazena katastrální mapa, zadejte žádost znovu. Katastrální mapa je generována prostřednictvím externí WMS služby, jejíž provoz nezajišťuje společnost ČEZ Distribuce, a. s.

PODMÍNKY PRO PROVÁDĚNÍ ČINNOSTÍ V OCHRANNÝCH PÁSMECH PODZEMNÍCH VEDENÍ

Ochranné pásmo podzemních vedení elektrizační soustavy do 110 kV vč. a vedení řídicí, měřicí a zabezpečovací techniky je stanoveno v § 46 odst. 5 zákona č. 458/2000 Sb., o podmínkách podnikání a o výkonu státní správy v energetických odvětvích a o změně některých zákonů (energetický zákon), ve znění pozdějších předpisů, a činí 1 metr po obou stranách krajního kabelu (energetického nebo pro elektronickou komunikaci) kabelové trasy, nad 110 kV činí 3 metry po obou stranách krajního kabelu.

V ochranném pásmu podzemního vedení je podle § 46 odst. 8 a 10 energetického zákona zakázáno:

- a) zřizovat bez souhlasu vlastníka těchto zařízení stavby či umisťovat konstrukce a jiná podobná zařízení, jakož i uskladňovat hořlavé a výbušné látky,
- b) provádět bez souhlasu vlastníka zemní práce,
- c) provádět činnosti, které by mohly ohrozit spolehlivost a bezpečnost provozu těchto zařízení nebo ohrozit život, zdraví či majetek osob,
- d) provádět činnosti, které by znemožňovaly nebo podstatně znesnadňovaly přístup k těmto zařízením,
- e) vysazovat trvalé porosty a přejíždět vedení mechanismy o celkové hmotnosti nad 6 tun.

Pokud stavba nebo stavební činnost zasahuje do ochranného pásma podzemního vedení, je třeba požádat o písemný souhlas vlastníka nebo provozovatele tohoto zařízení na základě § 46 odst. 8 a 11 energetického zákona.

V ochranných pásmech podzemních energetických vedení a sítí pro elektronickou komunikaci je třeba dále dodržovat následující podmínky:

1. Dodavatel prací musí před zahájením prací zajistit vytýčení podzemního zařízení a prokazatelně seznámit pracovníky, jichž se to týká, s jejich polohou a upozornit na odchylky od výkresové dokumentace.
2. Výkopové práce do vzdálenosti 1 metr od osy (krajního) kabelu musí být prováděny ručně.
3. Zemní práce musí být prováděny v souladu s ČSN 73 6133 Návrh a provádění zemního tělesa pozemních komunikací a při zemních pracích musí být dodrženo Nařízení vlády č. 591/2006 Sb., bližších minimálních požadavcích na bezpečnost a ochranu zdraví při práci na staveništích.
4. Místa křížení a souběhy ostatních zařízení a staveb se zařízeními energetickými, komunikačními sítěmi pro elektronickou komunikaci nebo zařízeními technické infrastruktury musí být vyprojektovány a provedeny v souladu s platnými normami a předpisy, zejména s ČSN 33 2000-5-52, ČSN EN 50110-1, ČSN EN 50341-1, ČSN EN 50423-3, ČSN 73 6005 a PNE 33 0000-6, PNE 33 3301, PNE 34 1050.
5. Dodavatel prací musí oznámit příslušnému provozovateli distribuční soustavy zahájení prací minimálně 3 pracovní dny předem.
6. Při potřebě přejíždění trasy podzemních vedení nebo podzemních zařízení vozidly nebo mechanismy je třeba po dohodě s vlastníkem provést dodatečnou ochranu proti mechanickému poškození.
7. Manipulovat s obnaženými kabely pod napětím je možné pouze se souhlasem vlastníka. Odkryté zařízení sítě pro elektronickou komunikaci včetně ochranné trubky (HDPE apod.) musí být řádně zabezpečeno při práci i proti poškození nepovolanou osobou.
8. Před záhozem kabelové trasy musí být zástupce vlastníka kabelu / ochranné trubky vyzván ke kontrole uložení. Pokud tato organizace provádějící zemní práce neprovede, vyhrazuje si provozovatel distribuční soustavy právo nechat inkriminované místo znovu odkryt.
9. Při záhozu musí být zemina pod kabely řádně udusána, kabely zapískovány a provedeno krytí proti mechanickému poškození. Podkopané kabely sítě elektronické komunikace budou podloženy ve vzdálenosti 1,5 m a zemina pod podložním musí být řádně upěchována. Pro zavěšení kabelu nebude použito sousedních kabelů nebo potrubí. Kabelové spojky budou uloženy vodorovně na můstku. Při práci s vysazováním a podkládáním kabelů stavebník včas vyzve k přítomnosti pracovníka pověřeného společností ČEZ Distribuce, a. s.
10. Bez předchozího souhlasu je zakázáno snižovat nebo zvyšovat vrstvu zeminy nad kabelem.
11. Každé poškození zařízení provozovatele distribuční soustavy musí být okamžitě nahlášeno na bezplatnou linku ČEZ Distribuce 800 850 860, která je Vám k dispozici 24 hodin denně, 7 dní v týdnu.
12. Ukončení stavby musí být neprodleně ohlášeno příslušnému provoznímu útvaru.
13. **Po dokončení stavby provozovatel distribuční soustavy nesouhlasí s vyhlášením ochranného pásma nových rozvodů, které jsou budovány, protože se již jedná o práce v ochranném pásmu zařízení provozovatele distribuční soustavy. Případné opravy nebo rekonstrukce na svém zařízení nebude provozovatel distribuční soustavy provádět na výjimku z ochranného pásma nebo na základě souhlasu s činností v tomto pásmu.**

Případné nedodržení uvedených podmínek bude řešeno příslušným stavebním úřadem nebo nahlášeno Energetickému regulačnímu úřadu jako správní delikt ve smyslu příslušného ustanovení energetického zákona spočívající v porušení zákazu provádět činnosti v ochranných pásmech dle § 46 uvedeného zákona.

PODMÍNKY PRO PROVÁDĚNÍ ČINNOSTÍ V OCHRANNÝCH PÁSMECH NADZEMNÍCH VEDENÍ

Ochranné pásmo nadzemního vedení distribuční soustavy podle § 46 odst. 3 zákona č. 458/2000 Sb., o podmínkách podnikání a o výkonu státní správy v energetických odvětvích a o změně některých zákonů (energetický zákon), je souvislý prostor vymezený svislými rovinami vedeními po obou stranách vedení ve vodorovné vzdálenosti měřené kolmo na vedení, které činí od krajního vodiče vedení na obě jeho strany:

- a) u napětí nad 1 kV a do 35 kV včetně
 - pro vodiče bez izolace 7 metrů (resp. 10 metrů u zařízení postaveného do 31. 12. 1994, vyjma lesních průseků, kde rozsah ochranného pásma i do uvedeného data činí 7 metrů),
 - pro vodiče s izolací základní 2 metry,
 - pro závěsná kabelová vedení 1 metr;
- b) u napětí nad 35 kV do 110 kV včetně
 - pro vodiče bez izolace 12 metrů (resp. 15 metrů u zařízení postaveného do 31. 12. 1994),
 - pro vodiče s izolací základní 5 metrů;
- c) u zařízení sítě pro elektronickou komunikaci 1 metr od krajního vedení.

Poznámka: Nadzemní vedení nízkého napětí (do 1 kV) není chráněno ochranným pásmem. Při činnostech prováděných v jeho blízkosti (práce v blízkosti) je nutné dodržet vzdálenosti dané ČSN EN 50110-1.

V ochranném pásmu nadzemního vedení je podle § 46 odst. 8 a 9 energetického zákona zakázáno:

1. zřizovat bez souhlasu vlastníka těchto zařízení stavby či umisťovat konstrukce a jiná podobná zařízení, jakož i uskladňovat hořlavé a výbušné látky,
2. provádět bez souhlasu vlastníka zemní práce,
3. provádět činnosti, které by mohly ohrozit spolehlivost a bezpečnost provozu těchto zařízení nebo ohrozit život, zdraví či majetek osob,
4. provádět činnosti, které by znemožňovaly nebo podstatně znesnadňovaly přístup k těmto zařízením,
5. vysazovat chmelnice a nechávat růst porosty nad výšku 3 metry.

Pokud stavba nebo stavební činnost zasahuje do ochranného pásma nadzemního vedení, je třeba požádat o písemný souhlas vlastníka nebo provozovatele tohoto zařízení na základě § 46 odst. 8 a 11 energetického zákona.

V ochranných pásmech nadzemních energetických vedení a sítí pro elektronickou komunikaci je třeba dále dodržovat následující podmínky:

1. Při pohybu nebo pracích v blízkosti elektrického vedení se nesmí osoby, předměty, prostředky nemající povahu jeřábu přiblížit k živým částem vodičů vysokého napětí blíže než 2 metry a u vodičů velmi vysokého napětí blíže než 3 metry (dle PNE 330000-6), pokud není větší vzdálenost stanovena v jiném předpisu (např. ČSN ISO 12480-1).
2. Jeřáby a jim podobná zařízení musí být umístěny tak, aby v kterékoli poloze byly všechny jejich části mimo ochranné pásmo vedení, a musí být zamezeno vyvrstvení lana.
3. Je zakázáno stavět budovy nebo jiné objekty v ochranných pásmech nadzemních vedení vysokého napětí.
4. Je zakázáno, provádět veškeré pozemní práce, při kterých by byla narušena stabilita podpěrných bodů (sloupů nebo stožárů).
5. Je zakázáno upevňovat antény, reklamy, ukazatele apod. pod, přes nebo přímo na stožáry elektrického vedení.
6. Dodavatel prací musí prokazatelně seznámit své pracovníky, jichž se to týká s ČSN EN 50110-1.
7. Pokud není možné dodržet body č. 1 až 4, je možné požádat příslušný provozní útvar provozovatele distribuční soustavy o další řešení (zajištění odborného dohledu pracovníka s elektrotechnickou kvalifikací dle Vyhlášky č. 50/1978 Sb., vypnutí a zajištění zařízení, zaizolování živých částí apod.), pokud nejsou tyto podmínky již součástí jiného vyjádření ke konkrétní stavbě.
8. V případě požadavku na vypnutí zařízení po nezbytnou dobu provádění prací je nutné požádat minimálně 2 měsíce před požadovaným termínem. V případě vedení nízkého napětí je možné též požádat o zaizolování části vedení.
9. Stavba bude situována tak, aby každá její část včetně dočasných zařízení byla vzdálena nejméně 1,5 m od osy nadzemního zařízení pro elektronickou komunikaci.
10. Do vzdálenosti 1,5 metru od osy nadzemního zařízení pro elektronickou komunikaci nebudou používány mechanismy ohrožující provoz zařízení, skladování materiál, zemina, prováděny postřiky nebo jiná činnost, která by mohla ohrozit provoz zařízení nebo jiného zařízení souvisejícího s nadzemní sítí pro elektronickou komunikaci.

Případné nedodržení uvedených podmínek bude řešeno příslušným stavebním úřadem nebo nahlášeno Energetickému regulačnímu úřadu jako správní delikt ve smyslu příslušného ustanovení energetického zákona, spočívající v porušení zákazu provádět činnosti v ochranných pásmech dle § 46 uvedeného zákona.



PODMÍNKY PRO PROVÁDĚNÍ ČINNOSTÍ V OCHRANNÝCH PÁSMECH ELEKTRICKÝCH STANIC

Ochranné pásmo elektrické stanice je stanoveno v § 46 odst. 6 zákona č. 458/2000 Sb., o podmínkách podnikání a o výkonu státní správy v energetických odvětvích a o změně některých zákonů (energetický zákon), a je vymezeno svislými rovinami vedenými ve vodorovné vzdálenosti:

- a) u venkovních elektrických stanic a dále stanic s napětím větším než 52 kV v budovách 20 metrů vně od oplocení nebo v případě, že stanice není oplocena, 20 metrů od vnějšího líce obvodového zdiva,
- b) u stožárových elektrických stanic a věžových stanic s venkovním přívodem s převodem napětí z úrovně nad 1 kV a menší než 52 kV na úroveň nízkého napětí 7 m od vnější hrany půdorysu stanice ve všech směrech,
- c) u kompaktních a zděných el. stanic s převodem napětí z úrovně nad 1 kV a menší než 52 kV na úroveň nízkého napětí 2 metry od vnějšího pláště stanice ve všech směrech,
- d) u vestavěných el. stanic 1 metr vně od obestavění.

V ochranném pásmu elektrické stanice je podle § 46 odst. 8 a 10 energetického zákona zakázáno:

- 1. zřizovat bez souhlasu vlastníka těchto zařízení stavby či umisťovat konstrukce a jiná podobná zařízení, jakož i uskladňovat hořlavé a výbušné látky,
- 2. provádět bez souhlasu vlastníka zemní práce,
- 3. provádět činnosti, které by mohly ohrozit spolehlivost a bezpečnost provozu těchto zařízení nebo ohrozit život, zdraví či majetek osob,
- 4. provádět činnosti, které by znemožňovaly nebo podstatně znesnadňovaly přístup k těmto zařízením.

Pokud stavba nebo stavební činnost zasahuje do ochranného pásma elektrické stanice, je třeba požádat o písemný souhlas vlastníka nebo provozovatele tohoto zařízení na základě § 46 odst. 8 a 11 energetického zákona.

V ochranném pásmu elektrické stanice je dále zakázáno provádět činnosti, které by mohly mít za následek ohrožení bezpečnosti a spolehlivosti provozu stanice nebo zmenšující či podstatně znesnadňující její obsluhu a údržbu a to zejména:

- 5. provádět výkopové práce ohrožující zaústění podzemních vedení vysokého a nízkého napětí nebo stabilitu stavební části el. stanice (viz podmínky pro činnosti v ochranných pásmech podzemního vedení),
- 6. skladovat či umisťovat předměty bránící přístupu do elektrické stanice nebo k rozvaděčům vysokého nebo nízkého napětí,
- 7. umisťovat antény, reklamy, ukazatele apod.,
- 8. zřizovat oplocení, které by znemožnilo obsluhu el. stanice.

Případné nedodržení uvedených podmínek bude řešeno příslušným stavebním úřadem nebo nahlášeno Energetickému regulačnímu úřadu jako správní delikt ve smyslu příslušného ustanovení energetického zákona spočívající v porušení zákazu provádět činnosti v ochranných pásmech dle § 46 uvedeného zákona.



PODMÍNKY PRO PROVÁDĚNÍ ČINNOSTÍ V OCHRANNÝCH PÁSMECH NEBO BEZPROSTŘEDNÍ BLÍZKOSTI ZAŘÍZENÍ TECHNICKÉ INFRASTRUKTURY

Ochranné pásmo zařízení technické infrastruktury činí 1 metr po obou stranách od potrubí nebo kabelu.

V ochranném pásmu zařízení technické infrastruktury je zakázáno bez souhlasu společnosti ČEZ Distribuce, a. s., provádět činnosti, které by mohly ohrozit vodárenské, plynárenské, kanalizační nebo jiné zařízení technické infrastruktury, jejich spolehlivost a bezpečnost provozu. Při provádění veškerých činností v ochranném pásmu i mimo ně nesmí dojít k poškození těchto zařízení.

V projektech v bezprostřední blízkosti zařízení technické infrastruktury je nutno dodržet vzájemné vzdálenosti inženýrských sítí dle ČSN 73 6005.

Egneza s.r.o.
Kpt. Jaroše 35 /20
43401 Most

Váš dopis značky / ze dne	Naše značka	Vyřizuje	Místo odeslání / dne
0000088076 / 14.01.2021	UPTS/OS/264295/2021	Simona Hulíková	Praha / 14.01.2021

Věc: Vyjádření k existenci podzemních sítí spol. České Radiokomunikace, a.s.

Účel: Existence sítí

Akce: Oprava mostních objektů v úseku Kaštice - Žatec-západ

K Vaší žádosti o vyjádření k existenci sítí Vám sdělujeme, že ve Vámi vyznačeném/řešeném území nedojde ke styku s žádným podzemním vedením/zařízením v naší správě.

S pozdravem

Za správnost:


České Radiokomunikace a.s.
Skokanská 2117/1
169 00 Praha 6
(53)

Simona Hulíková
Specialista ochrany sítě

Příloha: Daňový doklad

Platnost tohoto vyjádření je jeden rok od data vystavení, tj. do 14.01.2022

PIN: 4806

Úhradu částky za vyjádření provedte na účet Českých Radiokomunikací, a.s. Číslo účtu Českých Radiokomunikací, a.s. vč. variabilního symbolu naleznete na přiloženém Zjednodušeném daňovém dokladu.



naše značka
5002291027
vyřizuje
Jaroslav Kápička
datum
13.01.2021

Egneza s.r.o.
Kpt. Jaroše 35/20
43401 Most

Věc:

Oprava mostních objektů v úseku Kaštice - Žatec-západ

K.ú. - p.č.: Libočany, Žatec

Stavebník: Egneza s.r.o., Kpt. Jaroše 35/20, 43401 Most

Účel stanoviska: Informace o výskytu sítí (formát PDF)

GasNet, s.r.o., jako provozovatel distribuční soustavy (PDS) a technické infrastruktury, zastoupený GasNet Služby, s.r.o., vydává toto stanovisko:

TOTO STANOVISKO SLOUŽÍ POUZE JAKO SDĚLENÍ O POLOZE A PRŮBĚHU PLYNÁRENSKÝCH ZAŘÍZENÍ A PLYNOVODNÍCH PŘÍPOJEK (dále jen PZ) V ZÁJMOVÉM ÚZEMÍ VYZNAČENÉM V PŘÍLOZE.

STANOVISKO BYLO VYGENEROVÁNO NA ZÁKLADĚ VAŠÍ ŽÁDOSTI AUTOMATICKY.

V zájmovém území vyznačeném v příloze tohoto stanoviska, nebo jeho blízkosti se NACHÁZÍ PROVOZOVANÁ PZ ve vlastnictví nebo správě GasNet s.r.o. - viz příloha s informativní polohou PZ a informací v legendě.

Upozorňujeme, že v zájmovém území vyznačeném v příloze tohoto stanoviska se mohou nacházet PZ, která jsou ve fázi výstavby a doposud nebyla předána GasNet s.r.o. k provozování.

Taktéž se v zájmovém území mohou nacházet PZ jiných vlastníků či správců, případně i dlouhodobě nefunkční/neprovozovaná PZ bez dostupných informací o jejich poloze a vlastnictví.

Tato PZ NEJSOU v příloze vyznačena a NEJSOU předmětem tohoto stanoviska.

TOTO STANOVISKO NELZE POUŽÍT PRO:

- jednání s orgány státní správy ve věcech územního plánování a stavebního řádu dle zákona č. 183/2006 Sb. v platném znění ve věci územního řízení, řízení o územním souhlasu, veřejnoprávní smlouvy pro umístění stavby, zjednodušeného územní řízení, ohlášení, stavebního řízení, společné územního a stavebního řízení, vodoprávního rozhodnutí, veřejnoprávní smlouvy o provedení stavby nebo oznámení stavebního záměru s certifikátem autorizovaného inspektora.

- pro zahájení stavební činnosti v ochranném a bezpečnostním pásmu PZ včetně objednání vytyčení za tímto účelem

TOTO STANOVISKO LZE POUŽÍT POUZE PRO:

- případné upřesnění polohy PZ jeho vytyčením za účelem zpracování projektové dokumentace stavby. Vytyčení provede příslušná provozní oblast ZDARMA. Formulář a kontakt naleznete na <https://www.gasnet.cz/cs/ds-vytyceni-pz/>, lze využít QR kód, který je uveden v tomto stanovisku. Při podání žádosti uvede žadatel naši značku (číslo jednací) uvedenou v úvodu tohoto stanoviska. O provedeném vytyčení trasy bude sepsán protokol.

POKUD HODLÁTE POUŽÍT POSKYTNUTÉ INFORMACE PRO ZPRACOVÁNÍ PROJEKTOVÉ DOKUMENTACE (dále jen PD) ZA ÚČELEM ZÍSKÁNÍ SOUHLASU SE STAVEBNÍ ČINNOSTÍ V OCHRANNÉM A BEZPEČNOSTNÍM PÁSMU PZ, SDĚLUJEME VÁM TYTO DALŠÍ INFORMACE:

1) O poskytnutí polohy stávajících PZ ve správě GasNet, s.r.o. v digitální podobě (dgn,dwg) lze požádat prostřednictvím služby Vektorová data, která je dostupná na <https://dpo.gasnet.cz/zadost-o-vektorova-data>. Tato služba je určena odborné veřejnosti (projekční firmy) a obcím a krajům (oblast územního plánování).

2) PD, ve které budou zakreslena PZ dle poskytnutých mapových nebo elektronických podkladů, požadujeme předložit k

GasNet Služby, s.r.o.

Plynárenská 499/1 · Zábřovice · 602 00 Brno · T 555 90 10 10 · www.gasnet.cz

IČ: 27935311 · DIČ: CZ27935311

Zápis do obchodního rejstříku: Krajský soud v Brně, sp. zn. C 57165, dne 26. 7. 2007

Certificate of incorporation: Regional Court in Brno, ref. number C 57165, on 26th July 2007

Zákaznická linka GasNet 555 90 10 10, info@gasnet.cz, www.gasnet.cz

odsouhlasení podáním žádosti na portálu Distribuce plynu online <https://dpo.gasnet.cz/zadost-o-stanovisko>. Tato povinnost je dána ustanovením zákona č. 458/2000 Sb., §68 a §69.

3) PD bude vypracována ve smyslu stavebního zákona č. 183/2006 Sb. ve znění pozdějších předpisů.

4) Pokud v poskytnutých mapových podkladech naleznete informaci o PLÁNOVANÉ STAVBĚ PŘED REALIZACÍ, jedná se o situaci, kdy v zájmovém území nebo v jeho blízkosti se připravuje plynárenská stavba (rekonstrukce, nová výstavba, přeložka). V případě, že se bude jednat o připravovanou investici GasNet s.r.o., požadujeme Vaši stavbu koordinovat s naším záměrem.

5) Pokud v poskytnutých mapových podkladech naleznete informaci o PROVEDENÉ VÝSTAVBĚ, KTERÁ NENÍ UVEDENA DO PROVOZU, jedná se o situaci, kdy v zájmovém území nebo v jeho blízkosti je vybudováno PZ, které bude v blízké době uvedeno do provozu. Na tato PZ se vztahují ochranná, případně bezpečnostní pásma dle zákona č. 458/2000 Sb. ve znění pozdějších předpisů. Informace o možnosti poskytnutí digitálních dat (dgn,dwg) a podmínky výdeje získáte na adrese: <http://www.gasnet.cz/cs/zadost-o-vektorova-data/>.

6) Pokud Vaše zájmové území protíná PÁSMO VLIVU ANODOVÉHO UZEMNĚNÍ STANICE KATODICKÉ OCHRANY (SKAO), je třeba individuálního posouzení v závislosti na připravované stavbě. Je nutné podat novou žádost na <https://dpo.gasnet.cz/zadost-o-stanovisko> s důvodem žádosti Předprojektová příprava. K žádosti připojte podrobné informace o záměru stavby a její konstrukci. Obdržíte stanovisko, kde budou sděleny podrobné podmínky pro umístění stavby v blízkosti tohoto řízení.

7) V případě potřeby dalších informací kontaktujte technika prostřednictvím Kontaktního systému <http://www.gasnet.cz/cs/kontaktni-system/> (Stanovisko k existenci sítí a ke stavbě NEplynárenského zařízení).

PLYNOFIKACE NEMOVITOSTI:

Požadavek na připojení nového odběrného místa nebo technické změny u existujícího odběrného místa musí být projednán prostřednictvím žádosti o připojení k distribuční soustavě. Podrobné informace naleznete na stránkách GasNet s.r.o. <https://www.gasnet.cz/cs/zakaznik/>.

V případě, že plánovaná plynifikace vyvolá rozšíření plynovodní sítě (připojení více odběrných míst), musí být toto projednáno s GasNet s.r.o. Podrobné informace naleznete na stránkách <https://www.gasnet.cz/cs/zadost-o-rozsireni-ds/>.

Toto stanovisko platí pouze pro území vyznačené v příloze tohoto stanoviska a to 24 měsíců ode dne jeho vydání.

Za správnost a úplnost dokumentace předložené s žádostí včetně jejího souladu s platnými předpisy plně zodpovídá její zpracovatel. Stanovisko nenahrazuje případná další stanoviska k jiným částem stavby.

V případě další korespondence nebo jednání (např. změna stavby) uvádějte naši značku - 5002291027 a datum tohoto stanoviska. Kontakty jsou k dispozici na <https://www.gasnet.cz/cs/kontaktni-system/>.

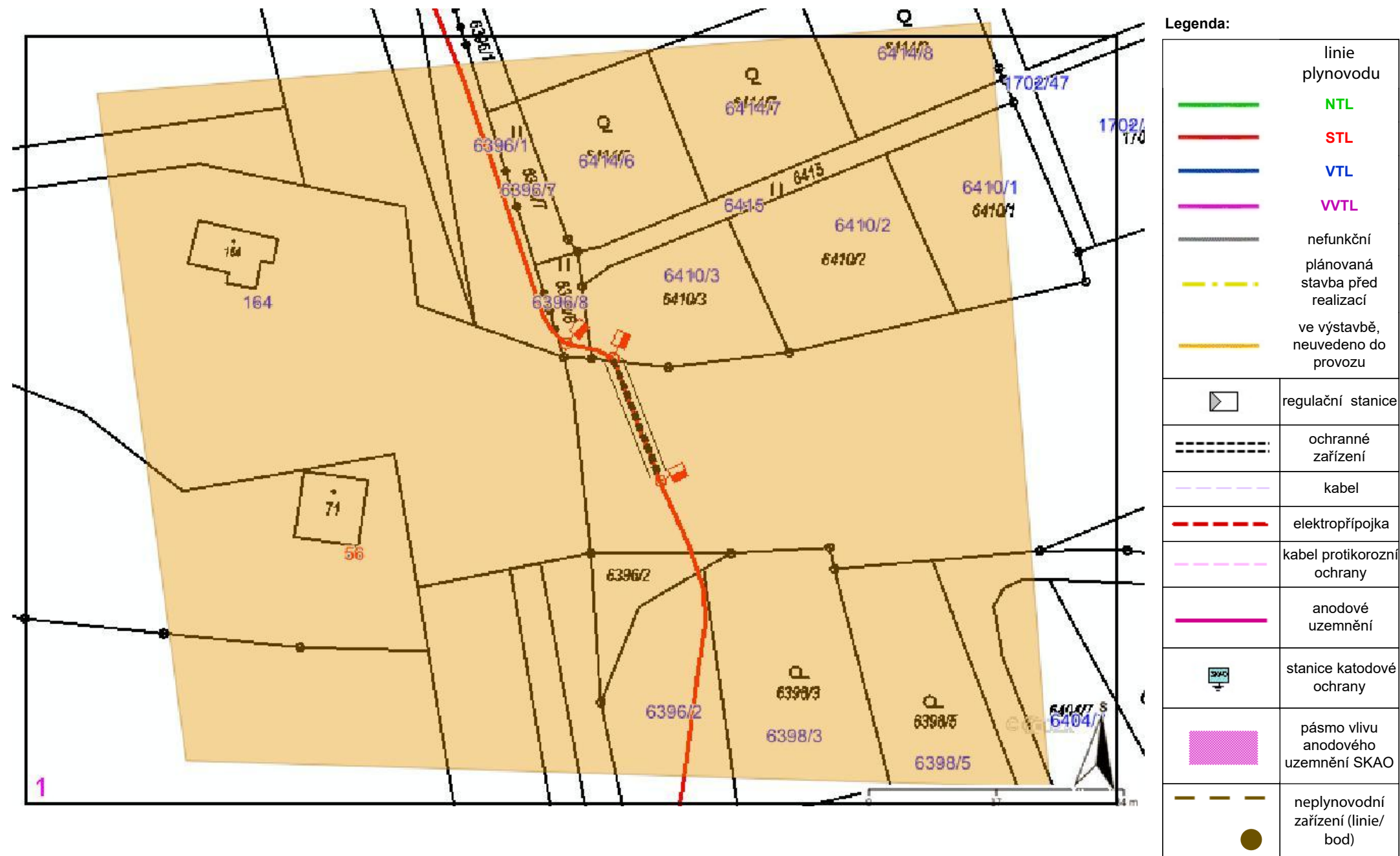


GasNet, s.r.o.
zastoupená společností GasNet Služby, s.r.o., IČ 27935311
Jaroslav Kápička
Vedoucí zpracování externích požadavků
Odbor zpracování externích požadavků

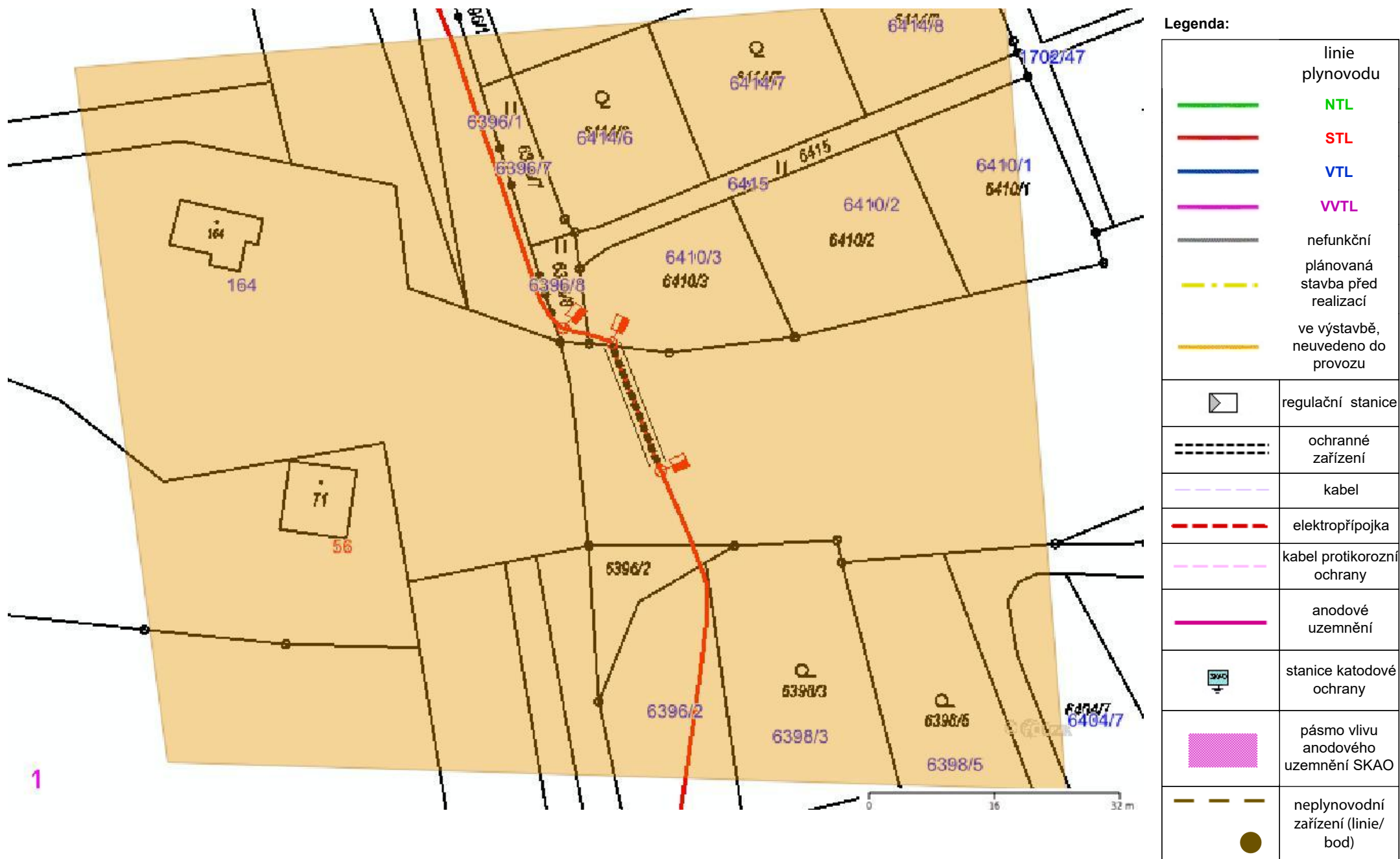
Přílohy: Detailní zákres plynárenského zařízení

Příloha: Detailní zakres plynárenského zařízení. Tato příloha je nedílnou součástí stanoviska č. 5002291027 ze dne 13.01.2021.

Provozovatel DS: GasNet, s.r.o.; Stavebník: Egneza s.r.o., Kpt. Jaroše 35/20, 43401 Most. K.ú.: Libočany, Žatec.



Provozovatel DS: GasNet, s.r.o.; Stavebník: Egneza s.r.o., Kpt. Jaroše 35/20, 43401 Most. K.ú.: Libočany, Žatec.





ŽADATEL

Egneza s.r.o.

NAŠE ZNAČKA
0700345885

VYŘIZUJE / LINKA

VYŘÍZENO DNE
10.03.2021

Sdělení o existenci komunikačního vedení společnosti ČEZ ICT Services, a. s.

Název akce: **Oprava mostních objektů v úseku Kaštice - Žatec**

Účel: **Informativní**

Vážený zákazníku,
dovolujeme si reagovat na Vaši žádost číslo 0700345885 ze dne 10.03.2021, která se týkala sdělení o existenci komunikačního zařízení na Vámi určeném zájmovém území.

Dle vědomí společnosti ČEZ ICT Services, a. s., se na Vámi vymezeném zájmovém území:
nenachází komunikační zařízení v majetku společnosti ČEZ ICT Services, a. s.

Zároveň si Vás dovoluujeme upozornit, že není vyloučeno, že se ve Vámi vymezeném zájmovém území nachází jiné zařízení, které není v majetku společnosti ČEZ ICT Services, a. s.

Toto sdělení je platné do 10.03.2022.

V souvislosti s výše uvedeným si Vás dovoluujeme upozornit, že sdělení o existenci či neexistenci sítí představuje skutečnosti tvořící obchodní tajemství společnosti ČEZ ICT Services, a. s. Poskytnuté informace jsou dále také důvěrnými informacemi společnosti ČEZ ICT Services, a. s. Z výše uvedených důvodů si Vás proto společnost ČEZ ICT Services, a. s., dovoluje upozornit, že s poskytnutými informacemi je potřeba nakládat dle platných právních předpisů, v opačném případě se vystavujete postihu ve smyslu platné právní úpravy. V této souvislosti si Vás dovoluujeme rovněž upozornit, že požadované informace nesmí být předány, sděleny, využity, zpřístupněny, či jiným způsobem postoupeny na jakoukoli třetí osobu bez předchozího prokazatelného souhlasu společnosti ČEZ ICT Services, a. s. Informace o existenci sítí mohou být využity pouze pro účel, pro který byly vyžádány.

ČEZ ICT Services, a. s.

Praha, Praha 4
Duhová 1531/3
PSČ 140 53
IČ: 26470411

Přílohy

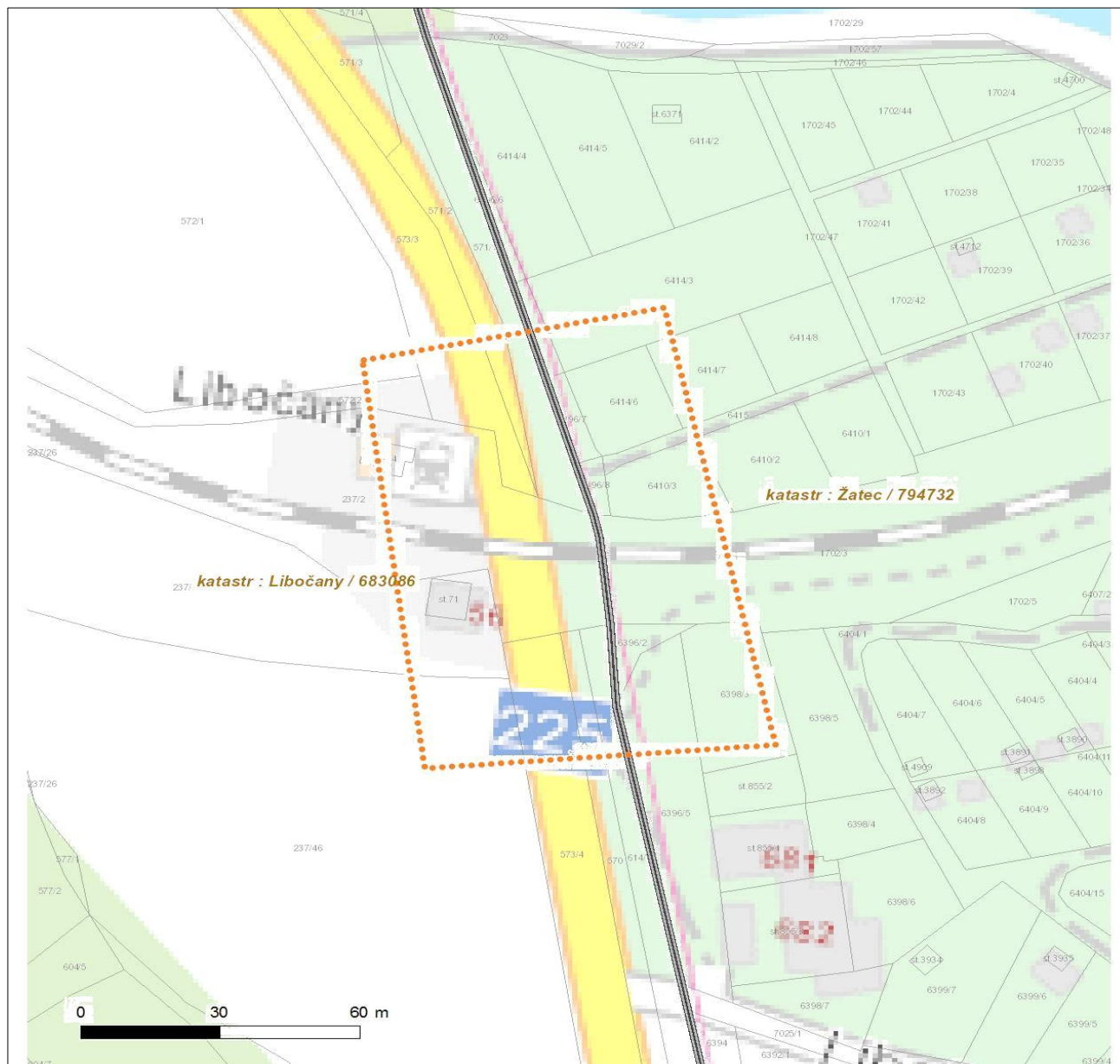
Situační výkres zájmového území



Platí pouze se sdělením číslo 0700345885.

Zakreslené polohy zařízení v příloze jsou pouze informativní.

Situační výkres zájmového území



LEGENDA

- | | |
|-------------------------------------|--------------------------------|
| ■ ■ ■ ■ ■ Nadzemní optické vedení | — Radioreléový spoj vzduch |
| — Podzemní optické vedení | Zájmové území |
| ■ ■ ■ ■ ■ Nadzemní metalické vedení | == Hranice katastrálního území |
| — Podzemní metalické vedení | |



www.mach3net.cz

⁴
Sídlo:

Křenova 438/7
Vešlavín
162 02 Praha 6
IČO:27344860
DIČ:CZ27344860

Egnez s.r.o.
Michal Bernát
Kpt. Jaroše 35/20
434 01 Most

**Doručovací adresa pro
vyjádření k sítím:
SUPTel-PROJEKT s.r.o.**
Hřbitovní 1322/15
312 00 Plzeň

V Plzni dne 20.1.2021

Vyjádření č.: 420520055

Věc: Vyjádření k existenci podzemního komunikačního vedení sítě elektronických komunikací (dále jen sítě EK) k akci

„Oprava mostních objektů v úseku Kaštice – Žatec-západ“.

K Vaší předložené žádosti o vyjádření k existenci sítí nemáme žádné připomínky. V uvedené lokalitě nemá společnost Mach3net s.r.o. žádné sítě EK.

Platnost vyjádření: 1 rok

S pozdravem



SUPTel®
SUPTel - PROJEKT s.r.o.
Hřbitovní 1322/15, 312 00 Plzeň
IČ: 04601797, DIČ: CZ04601797

za společnost **Mach3net s.r.o.**
Lenka Tejmlová

Za společnost Mach3net s.r.o. poskytuje vyjádření k existenci technické infrastruktury společnost SUPTel – PROJEKT s.r.o., Hřbitovní 1322/15, 312 00 Plzeň, Lenka Tejmlová, e-mail: projekcetelco@suptel.cz, tel.: 775 871 042



Váš dopis zn.: **elektronické podání**
Ze dne: **10.03.2021**
Naše značka: **SCVKZAD96889**
Vyřizuje: **Radmila Ridzová**
Datová schránka: **f7rf9ns**
Telefon: **840 111 111**
E-mail: **info@scvk.cz**
Datum: **11.03.2021**

Adresa žadatele:
Egneza s.r.o.
Kpt. Jaroše 35/20
43401 Most

Vyjádření společnosti Severočeské vodovody a kanalizace, a.s.

Název akce:	Oprava mostních objektů v úseku Kaštice - Žatec
Účel vyjádření:	Existence zařízení ve správě SCVK
Zájmové území:	Okres: Louny
	Obec: Liboňany
	Katastrální území, parcelní číslo: Liboňany, 571/1 pozemková
Žadatel:	Egneza s.r.o.
Tel., e-mail	733774924, bernat@egneza.cz
Investor:	neuvedeno
Adresa, tel., e-mail	neuvedeno
Projektant:	neuvedeno
Vlastník dotčené IS	SVS
Platnost vyjádření:	jeden rok ode dne vyhotovení (v případě, že Váš zájem nadále trvá, požádejte před uplynutím této lhůty o prodloužení platnosti vyjádření)

Ve výše uvedeném zájmovém území **se nachází** zařízení provozovaná společností Severočeské vodovody a kanalizace, a.s. a jejich ochranná nebo bezpečnostní pásma. Konkrétně se jedná o:

Vodovodní řada DN<500

Uvedené zařízení je zakresleno v příloze č. 1, jež je nedílnou součástí poskytnuté informace. Zářez liniových vedení slouží pouze jako orientační informace o jeho existenci a nenahrazuje skutečné umístění zařízení v zájmovém území.

Skutečné umístění zařízení je nutno zjistit vytyčením přímo na místě, nejlépe před zahájením projektových prací. V případě nejasností budou provedeny kopané sondy i vytyčení inspekční kamerou.

Stavebník je povinen neprodleně ohlásit případné poškození vodohospodářského zařízení provozovateli. Stavebník odpovídá za eventuální škodu na vodohospodářském zařízení způsobenou svojí činností.

Případná existence vodovodních i kanalizačních přípojek není předmětem tohoto stanoviska. Se žádostí o informaci o existenci přípojek se obraťte na vlastníky přípojek, kdy vlastníkem vodovodní nebo kanalizační přípojky, popřípadě jejich části z řazených předmětů nabytí územností zákona č. 274/2001 Sb. Zákona o vodovodech a kanalizacích v platném znění, je vlastník pozemku nebo stavby připojené na vodovod nebo kanalizaci, neprokáže-li se opak.

V případě, že Vám byl na Vaši žádost poskytnut vektorový zákres sítí, Vás upozorňujeme, že tato data mohou být využita pouze pro účely záměru, na které bylo vyjádření vydáno a nemohou být poskytována třetím osobám, případně i dále využívána.

Vytyčení skutečného umístění zařízení ve správě společnosti Severočeské vodovody a kanalizace, a.s. je nutné objednat na: tel. 840 111 111; info@scvk.cz



Pro provádění zemních, stavebních a ostatních prací v ochranném a bezpečnostním pásmu zařízení ve správě Severočeských vodovodů a kanalizací, a.s. Teplice požadujeme plně respektovat toto zařízení a to za dodržení všech předpisů a norem, které se k této činnosti vztahují.

V případě, že dojde ke stětu se zařízením v naší správě, jste povinen toto neprodleně oznámit na tel. 840 111 111 a projednat s naší společností.

Při odkrytí zařízení ve správě Severočeských vodovodů a kanalizací, a.s. Teplice v průběhu prováděných prací požadujeme toto před zásypem protokolárně předat naší společnosti. Dojde-li ke vstupu do ochranného pásma v průběhu prováděných prací, je potřeba tuto skutečnost neprodleně oznámit naší společnosti.

Při případném nedodržení těchto podmínek bude naše společnost požadovat náhradu způsobených škod a uvedení vzniklých nesrovnalostí do souladu s právními předpisy a normami.

Poskytnutá informace nenahrazuje stanovisko k projektové dokumentaci pro vydání příslušného rozhodnutí.

Obecné technické podmínky pro stěty se zařízením ve správě Severočeských vodovodů a kanalizací, a.s. jsou k dispozici na www.scvk.cz.

Severočeské vodovody a kanalizace, a.s.
415 50 Teplice, Přítkovská 1689
IČ: 49099451 DIČ: CZ49099451
147

Ing. Petra Koptová
manažer útvaru TP OZ Most

Příloha:

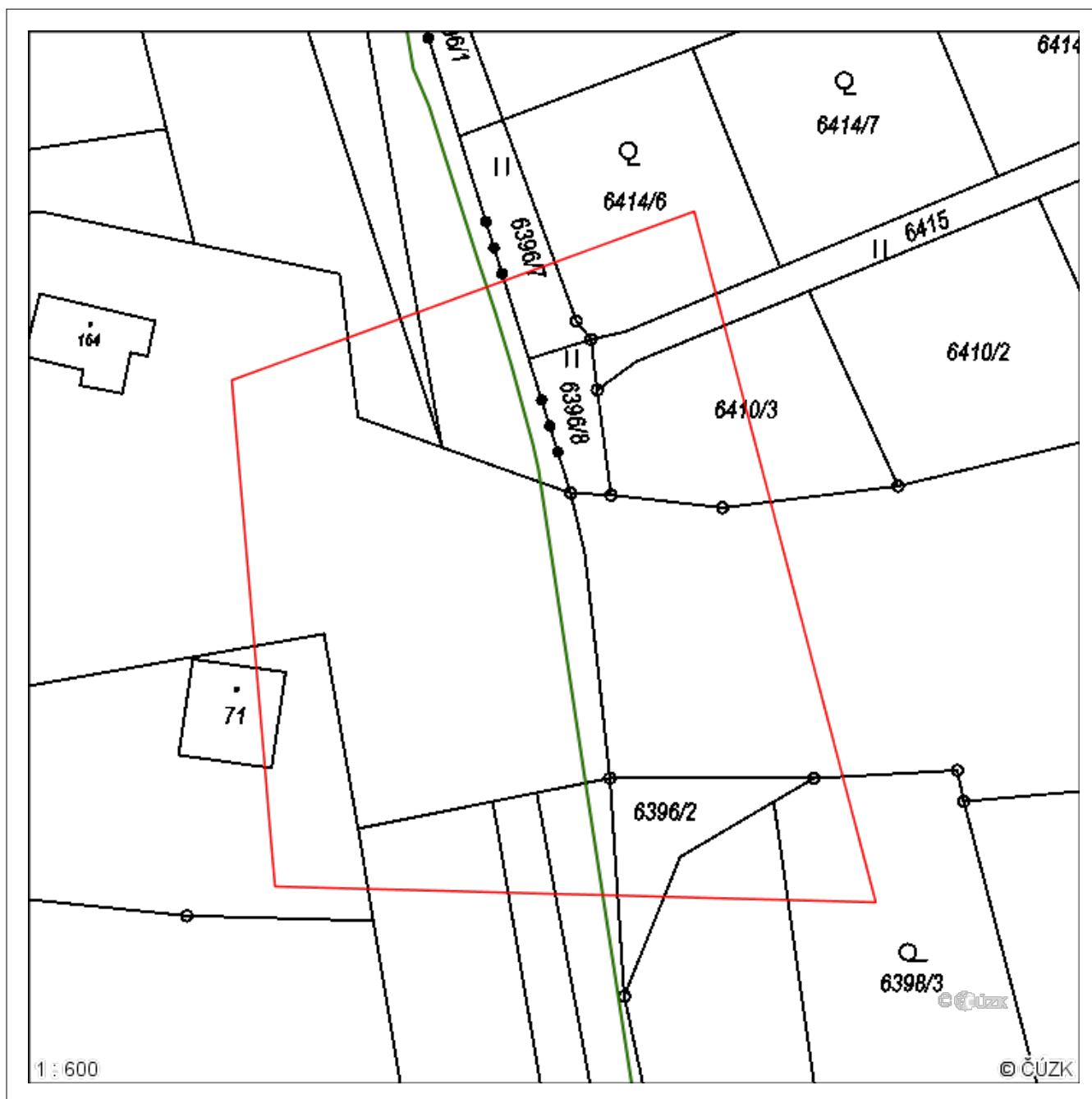
1. Situace a orientační zakreslení s vyznačeným zařízením provozovaným společností Severočeské vodovody a kanalizace, a.s.













*P íloha: situace zájmového území

P íloha k žádosti o poskytnutí informace ze dne: **10.03.2021**

Naše zna ka: **SCVKZAD96889**

Situace zájmového území



	VODOVOD pitná		STOKA JEDNOTNÁ		PLÁNOVANÉ SÍTĚ		OCHRANNÉ P. vodního zdroje
	VODOVOD surová		STOKA SPLAŠKOVÁ		PROVOZOVANÉ-ODSTAVENÉ SÍTĚ		OCHRANNÉ P. ČOV
	ELEKTRICKÉ VEDENÍ		STOKA DEŠŤOVÁ		VDJ VODOJEM		OSTATNÍ
							ZAKRESLENÁ OBLAST



Severočeská
servisní

Objednávka prací a protokol o vytýčení podzemních sítí a zařízení provozovaných SČVK

ID úkolu ZIS:		č.PP Korund:	
Objednatel:	Zhotovitel:		
Název akce:	Oprava mostních objektů v úseku Kašnice-Žatec	Severočeská servisní a.s.	
Žadatel o vytýčení:	Egnez s.r.o.	Přítkovská 1689/14, 415 01 Teplice - Trnovany	
Fakturační adresa:	Kpt.Jaroše 35/20, Most 434 01	Tel.: +420 840 111 111	
Telefon:		www.scservisni.cz	
IČO/datum narození:	07274564	IČ: 05175917	
Místo provedení práce:	Žatec	DIČ: CZ 05175917	
		Společnost je zapsaná v obchodním rejstříku oddíl B, vložka 2659, u Krajského soudu v Ústí nad Labem	
		číslo účtu: 115-6676840277/0100	

☒ Číslo stanoviska ÚTPČ OZ SČVK - ID odchozí pošta: SCVKZAD96889

☐ Havarijní vytýčení sítí SČVK od jiných správců sítí bez vyjádření ÚTPČ OZ SČVK

Měření:	zahájeno (den/hod.)	17.3.2021	9 ³⁰
	ukončeno (den/hod.)	17.3.2021	10 ³⁰
	celkem hodin		1

Vytýčení: ☒ vodovodní síť ☐ kanalizační síť ☐ jiné:

Způsob vyznačení v terénu: ☒ barva ☐ kolíky ☐ jiné:

Měření provedl (jméno a podpis): Richter

Komentář k výsledku měření:

1) Zařízení bylo vytýčeno standardní měřicí technikou

2) Zařízení bylo vytýčeno na základě znalostí zaměstnance provozu - jméno:

3) K vytýčení bylo nutné provést kopané sondy - sondu provedl (jméno):

4) GPS souřadnice byly zaměřeny a budou přílohou k faktuře ☐ ANO ☐ NE

5) Komentář:

Upozornění:

Žadatel, který přebírá tento protokol, stvrzuje svým podpisem, že bere na vědomí podmínky pro střet se zařízením ve správě Severočeských vodovodů a kanalizací, a.s. uvedené ve stanovisku ÚTPČ OZ SČVK. Tento protokol nenahrazuje vyjádření k projektové dokumentaci a souhlas k dalším stupňům řízení.

Smluvní cena bez DPH	Jednotková cena	Celkem
Vytýčení: 1	2100,- Kč/hod	2100,- Kč
Doprava: —	18,20,- Kč/km	— Kč

Cena předmětu objednávky bude hrazena na základě faktury na účet zhotovitele. Splatnost faktury se sjednává na 14 dnů ode dne odeslání.

Odběratel byl seznámen s ceníkem zhotovitele. Platný ceník je pro účely objednatele dostupný na webových stránkách a zákaznických centrech zhotovitele.

Datum: 17.03.2021 Předal (jméno): Richter Převzal a souhlasí s cenou (jméno):

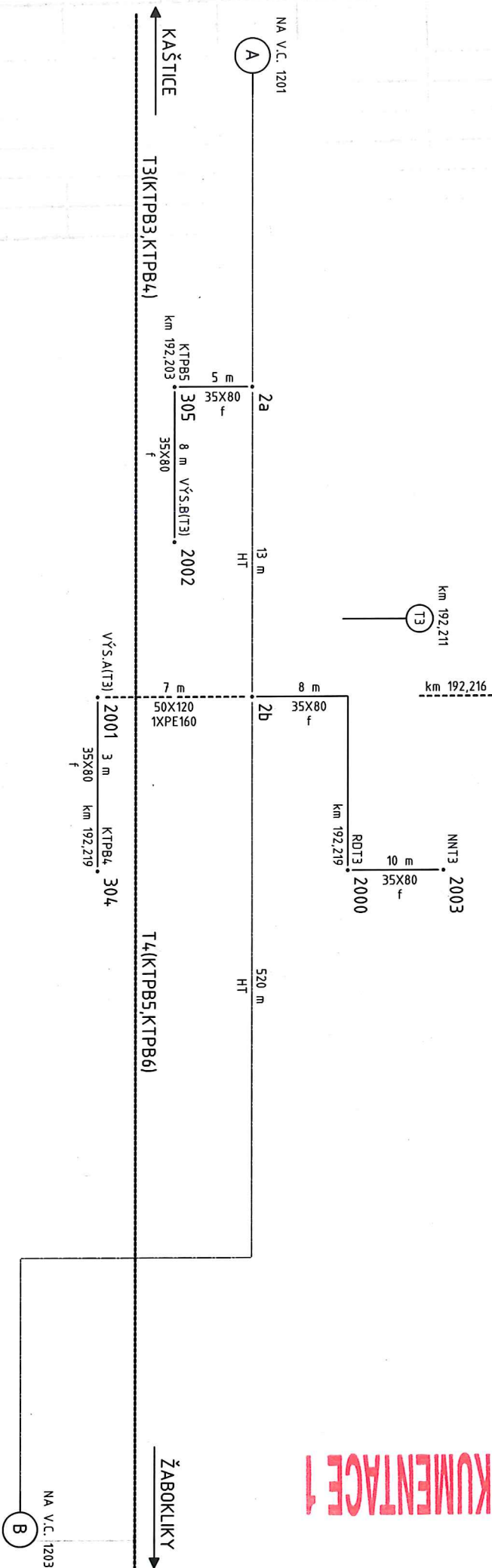
Podpis: Podpis:

Cena za vytýčení bude uhrazena na základě daňového dokladu doručeného na adresu v záhlaví.

Poznámky:

--

Při nedostaku místa pokračují na zadní straně



14 VIII. 2006

LEGENDA KABEL.TRAS:

- hlavní kabelová trasa (PS 602)
- zabezpeč.kabely v místě PZS
- podchod pod koleji
- podchod pod cestou

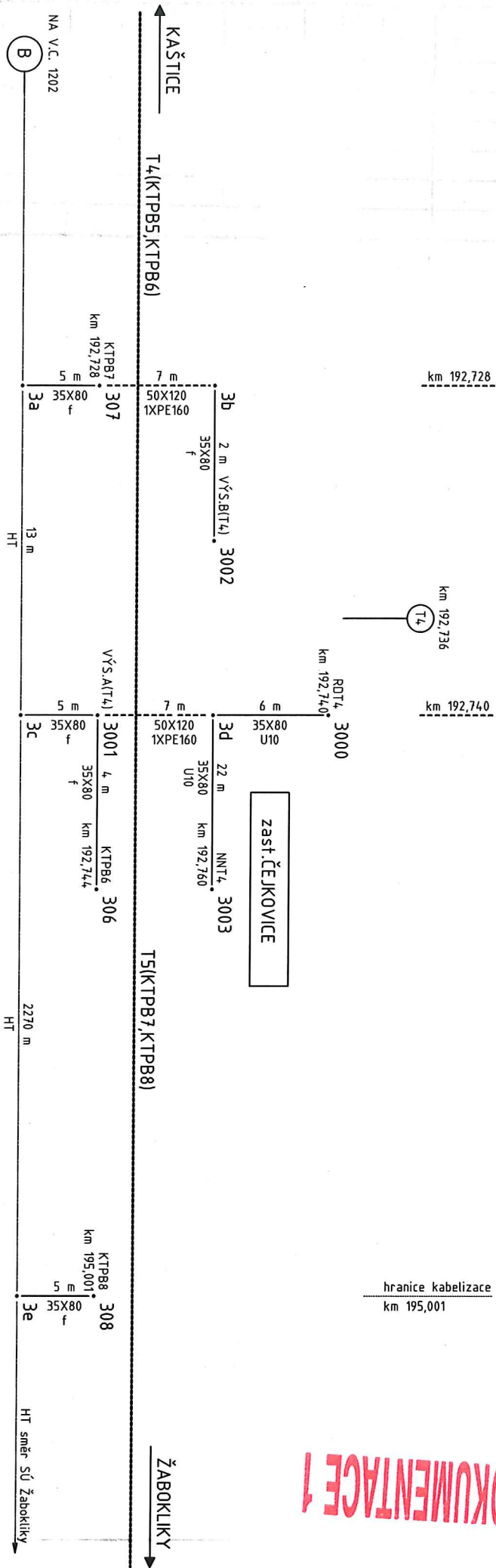
České dráhy, a.s.
Správa dopravní cesty Karlovy Vary
Správa sdělovací a zabezpeč. techniky
Wolkera 17, 350 02 Cheb (6)

	ELCAD-T3PZLZAT'-RD-T3/PZL/1202	
	AKCE: PS 271 PZS km 192.211 RD-T3, PZL-EA "T3" v km 192.211	VÝKRES: Přehled kabelových tras
PRAHA	DSP	1202

19.6.2006

51

PROVOZNI DOKUMENTACE 1



14.VIII.2006



České dráhy, a.s.

Správa dopravní cesty Karlovy Vary
Správa sčítovací a zabezpeč. techniky
Wolkertova 12, 350 02 Cheb (6)

LEGENDA KABEL. TRAS:

- hlavní kabelová trasa (PS 602)
- zabezpeč. kabely v místě PZS
- podchod pod koleji



ELCAD-TPZLZAT-RD-T3/PZZ/1203
AKCE: PS 271 PZS km 192,21
RD-T3, PZZ-EA "T3" v km 192,21
VÝKRES: Přehled kabelových tras

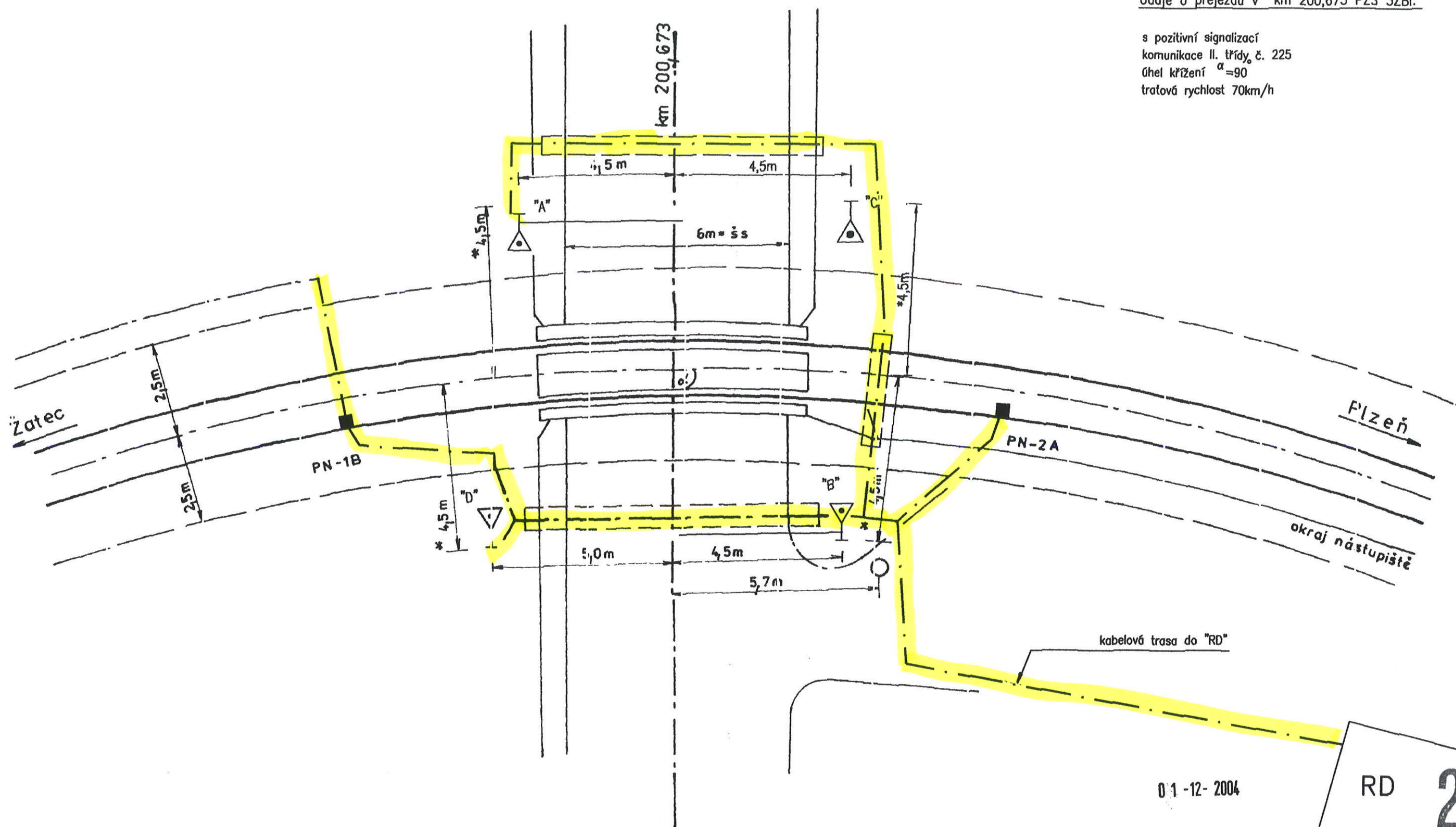
DSP

19.6.2006

1203

Údaje o přejezdu v km 200,673 PZS 3ZBI:

s pozitivní signalizací
komunikace II. třídy, č. 225
úhel křížení $\alpha=90$
traťová rychlost 70km/h



Poznámka:

* 4,5 m - osa výstražníku

Správa železniční dopravní cesty,
státní organizace
Oblastní ředitelství Ústí nad Labem
Železničářská 1386/31, 400 03 Ústí nad Labem
Č. 70991234, DIČ: CZ70994234

N. Müller

Rekonstrukce přejezdového zařízení světelného v km 200,673 Žatec - Plzeň		Railmont SPOL S R O Nádražní 774/1, 434 31 Most tel/fax 476455688, tel. ČD 987/5688	
NAVRHL:	Ing.M.Janík		
KRESLIL:			
DATUM	04/2004	FORMÁT	A4
Situacní schéma přejezdu v km 200,673		název souboru	č.výkresu
		3.dwg	3

Správa železnic OŘ ÚL
Ing. Blanka Hejlová
Železničářská 1386/31
400 03 Ústí nad Labem

Číslo jednací 1202022378

Datum 15.12.2020

ze dne 15.12.2020

Vyřizuje Hana Holubová

telefon +420 724 644 143

e-mail Hana.Holubova@cdt.cz

Věc: **Souhrnné stanovisko k existenci komunikačního vedení a zařízení ve správě ČD - Telematika a.s. ke sloučenému územnímu a stavebnímu řízení.**

Název stavby: **Čejkovice -oprava mostu a propustku, Libočany - oprava propustku**

Při realizaci výše uvedené stavby **DOJDE** ke styku se sítí elektronických komunikací, která je chráněna ochranným pásmem dle §102 zák. č. 127/2005 Sb., o elektronických komunikacích.

Toto vyjádření platí pouze pro dokumentaci ověřenou společností ČD - Telematika a.s. a pro rozsah prací na ní vyznačených.

Vyjádření je platné pouze pro zájmové území vyznačené žadatelem včetně důvodu stanoveného žadatelem.

Vyjádření pozbývá platnosti dne 15.12.2022

Dotčená zařízení:

diagnostický kombinovaný kabel v majetku Správy železnic

Všeobecné podmínky ochrany:

Toto vyjádření neopravňuje žadatele provádět jakoukoliv činnost nebo ochranu na síti elektronických komunikací. Dotčenou síť elektronických komunikací je žadatel povinen nechat u ČD - Telematika a.s. vytyčit.

Vytyčení sítě elektronických komunikací bude provedeno na základě písemné objednávky zaslané nejméně 14 dnů před požadovaným termínem vytyčení. Na objednávce ve dvojím vyhotovení musí být uvedeno jednací číslo vyjádření a datum vydání vyjádření. V případě, že žadatelem je právnická osoba, musí být na objednávce uvedeno navíc IČO, DIČ a bankovní spojení objednatele.

Termín, způsob a formu vytyčení je nutné řešit individuálně s kontaktní osobou (kontakty na adrese www.cdt.cz/ vytyčení) po telefonické dohodě, a to nejlépe 7 dnů před požadovaným termínem vytyčení. Je-li vytyčení požadováno do tří dnů od data vaší žádosti na vytyčení, bude do celkové částky za vytyčení připočten expresní příplatek ve výši 30% z celkové částky.

Žadatel nese veškeré náklady na provedení vytyčení, a to včetně případných prací geodetické kanceláře, pokud to situace vyžaduje.

Po vytyčení je žadatel povinen předložit k odsouhlasení vystavovateli tohoto vyjádření další stupeň dokumentace, ve kterém budou zakresleny síť elektronických komunikací podle skutečnosti, popsány rozsah a způsob provedení

www.cdt.cz

činností a zajištění ochrany dotčené sítě elektronických komunikací. V případě, že projekční či realizační práce související se stavbou budou prováděny na pozemcích dráhy či v jejím ochranném pásmu anebo na síti elektronických komunikací v majetku Správy železnic, musí tyto práce provádět organizace, která má příslušné odborné oprávnění k práci na železničním telekomunikačním zařízení udělené Správou železnic. Případné rozpory nebo výjimky z jednotlivých ustanovení řeší Správa železnic, Technická ústředna dopravní cesty se sídlem Praha 9 - Libeň, Malletova 10/2363. Nedodržení těchto podmínek je hrubým porušením právní povinnosti podle zákona 127/2005 Sb., o elektronických komunikacích a zákona 266/1994 Sb., o drahách.

Specifické podmínky Správy železnic:

Stavební objekty a provozní soubory zpracované do stupně dokumentace pro územní řízení týkající se sítě elektronických komunikací v majetku Správy železnic musí být v dalším stupni projektové dokumentace zpracovány v rozsahu daném vyhláškou č. 146/2008 Sb. a upřesněnou směrnicí Správy železnic 11/2006.

Činnosti na majetku Správy železnic uvedené již ve stupni dokumentace pro územní řízení musí být v souladu s technickými kvalitativními podmínkami staveb státních drah.

V případě prodeje, pronájmu drážního pozemku, objektu, je žadatel povinen požádat o vyjádření Správu železnic, Technickou ústřednu dopravní cesty se sídlem Praha 9 - Libeň, Malletova 10/2363. Přílohou podané žádosti musí být toto vyjádření, a to včetně všech příloh.

Další upřesňující podmínky:

trať Plzeň - Žatec

žkm 192,293 a 200,688

Dálkový metalický kabel mimo objekty.

Počet příloh: 4

ČD - Telematika a.s.
Pernerova 2819/2a
130 00 Praha 3



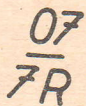
ČD - Telematika a.s.
Servis kabelových sítí Ústí n. Labem
skupina ochrany a dokumentace
Nádražní 1, 434 01 Most
DIČ: CZ61459445
Tel.: +420 972 425 532
cdt@cdt.cz, www.cdt.cz

101

www.cdt.cz

ČD - Telematika a.s. | akciová společnost | Korespondenční adresa: Pod Tábořem 369/8a | 190 00 Praha 9 | tel.: +420 972 225 555

Sídlo společnosti: Pernerova 2819/2a | 130 00 Praha 3 | IČ: 61459445 | DIČ: CZ61459445 | Vedená u Městského soudu v Praze, spisová značka B 8938



AŽD	Navrhl	<i>Dědík</i>	Porucha čís.										Zátec-Kašlice DK
	Kreslil	<i>Vrátoř</i>	Oprava čís.										L.č. 48B
	1 : 1000	Zkoušel	Platí od										

Všeobecné podmínky pro činnosti na kabelech (a v jejich blízkosti) v majetku Správy železnic, státní organizace (ve správě Centra telematiky a diagnostiky)

Schváleno CTD č.j.: 2681/2020-SŽ-CTD-DE ze dne: 06.04.2020

ČD - Telematika a.s. jako organizace udržující je na základě smluvního vztahu odpovědná za zajištění provozu, dohledu, servisu a údržby na zařízení telekomunikační infrastruktury Správy železnic, státní organizace ve správě Centra telematiky a diagnostiky (dále jen CTD).

Stavebník pracující v blízkosti kabelového vedení, nebo manipulující s kabelovým vedením ve správě CTD, je povinen učinit veškerá potřebná opatření tak, aby nedošlo k poškození nebo zhoršení kvality sítě elektronických komunikací a zařízení stavebními pracemi, zejména tím, že zajistí:

- aby projektová dokumentace byla zpracovaná dle platné legislativy. V polohopisných výkresech dokumentace je nutno uvádět železniční kilometry (jestliže se jedná o ochranné pásmo dráhy),
- aby činnosti na majetku ve správě CTD uvedené již ve stupni dokumentace pro územní řízení byly v souladu s technickými kvalitativními podmínkami staveb státních drah, (do projektové dokumentace pro územní řízení je nutno zakreslit síť elektronických komunikací ve správě CTD),
- pisemné vyrozumění organizaci udržující o zahájení prací, a to nejméně 15 dnů předem,
- aby před zahájením zemních prací bylo pracovníky ČD – Telematika a.s. (*kontakty naleznete na www.cdt.cz, sekce O nás – Informace pro stavebníky - Vytyčení trasy telekomunikačního vedení, kontrola na stavbě*) provedeno vytyčení polohy podzemní sítě elektronických komunikací a zařízení přímo ve staveništi (trase),
- prokazatelné seznámení pracovníků, kteří budou provádět práce, s polohou vedení (zařízení),
- opozornění organizace provádějící zemní práce na možnou odchylku uloženého vedení (zařízení) od polohy vyznačené ve výkresové dokumentaci,
- upozornění pracovníků, aby dbali při pracích v těchto místech největší opatrnosti a nepoužívali zde nevhodné nářadí, a také ve vzdálenosti nejméně 1,5m po každé straně vyznačené trasy vedení (zařízení) používali pouze ruční kopání,
- řádné zabezpečení odkryté podzemní sítě elektronických komunikací (zařízení) proti poškození, zcizení a řádné zajištění výkopů případně včetně osvětlení,
- odpovídající ochranu kabelů a ochranu kabelové trasy dle platných norem, pokud bude trasa kabelů pojižděna vozidly nebo stavební mechanizací,
- ochranu kabelů v místech, kde kabel vystupuje ze země (vstupy do budov, rozvaděčů, na sloupy, trasy kabelu na mostech a propustech, apod.) a také kabelových vedení a závěrů v objektech,
- odpovídající ochranu příslušenství kabelových tras (ochranné a označující prvky, tzn. žlaby, chráničky, HDPE trubky, kabelové označovníky, markery, ...),
- aby organizace provádějící zemní práce zhutnila zeminu pod kabelem před jeho zakrytím po vrstvách (záhozem) a vyzvala ČD - Telematiku a.s. (*kontakty naleznete na www.cdt.cz, sekce O nás – Informace pro stavebníky - Vytyčení trasy telekomunikačního vedení, kontrola na stavbě*) k provedení kontroly před zakrytím kabelu, zda není vedení (zařízení) viditelně poškozeno a zda byly dodrženy příslušné normy a stanovené podmínky,
- aby nad kabelovou trasou a v jejím ochranném pásmu byl dodržován zákaz skládek, deponií materiálu, vysazování trvalých porostů a budování zařízení, která by znemožnila přístup ke kabelům. Bez souhlasu správce nesnižovat, ani nezvyšovat vrstvu zeminy nad kabelovou trasou,
- aby při křížení, příp. souběžích podzemní sítě elektronických komunikací byla dodržena ČSN 73 6005 „Prostorové uspořádání sítí technického vybavení“,
- aby při provádění zemních prací byla dodržena ČSN 33 2160 „Předpisy pro ochranu sdělovacích vedení a zařízení před nebezpečnými vlivy trojfázových vedení VN,VVN a ZVV a ČSN 33 2000-5-54-ed.3 „Územnění a ochranné vodiče“,
- neprodlené ohlášení každého poškození podzemní sítě elektronických komunikací a zařízení organizaci ČD - Telematika a.s. (telefonicky HELP DESK: +420 972 110 000),
- ohlášení ukončení stavby organizaci udržující, včetně správce a jeho pozvání ke kolaudačnímu řízení,
- aby při provádění prací byly respektovány podmínky vyplývající ze zákona o elektronických komunikacích č.127/2005 Sb., zákona o drahách č.266/1994 Sb. a stavebního zákona č.183/2006 Sb., včetně platných prováděcích vyhlášek.,
- provedení prací (včetně projektování) na síti elektronických komunikací (zařízení) organizací, jejíž pracovníci provádějící práce mají platné příslušné odborné oprávnění k práci na železničním telekomunikačním zařízení, dle zákona o drahách č.266/1994Sb., „Podmínky odborné způsobilosti“ výše uvedeného zákona a vyhl.č.101/1995 Sb., a příslušných výnosů Správy železnic, státní organizace (zejména Předpisem Zam 1). Toto (časově omezené) oprávnění lze získat složením příslušné odborné zkoušky u ředitelství Správy železnic, státní organizace,
- uzavření „Smlouvy o vynucené překládce podzemního komunikačního vedení“ se správcem kabelu (Správa železnic, státní organizace, Centrum telematiky a diagnostiky, Malletova 10/2363, 190 00 Praha 9 – Libeň) v případě, kdy je telekomunikační vedení (zařízení) položeno nebo jeho poloha změněna mimo pozemky Správy železnic, státní organizace,
- ověření výškového umístění vedení (zařízení) ručně kopanými sondami vzhledem k tomu, že správce neodpovídá za změny provedené bez jeho vědomí nad trasou vedení (zařízení).

Nedodržení těchto podmínek je hrubým porušením právní povinnosti podle zákona 127/2005 Sb., O elektronických komunikacích, zákona 266/1994 Sb., Zákon o drahách.

Případné rozpory nebo výjimky z jednotlivých ustanovení řeší správce, kterým je: Správa železnic, státní organizace, Centrum telematiky a diagnostiky se sídlem Praha 9 - Libeň, Malletova 10/2363.

Technická správa města Žatec s.r.o.
Čeradická 1014
438 01 Žatec

EGNEZA s.r.o.
Michal Bernát
Kpt. Jaroše 35/20
434 01 Most

Váš dopis značky/ze dne
13.1.2021

Naše značka

Vyřizuje
Schneider

Dne
19.1.2021

VĚC: vyjádření k akci –
„Oprava mostních objektů v úseku Kaštice - Žatec-západ“

Zájmové území č.1:

V daném prostoru se nenachází zařízení veřejného osvětlení v naší správě.

Zájmové území č.2:

V zájmovém prostoru se nachází sítě veřejného osvětlení, které jsou v souběhu či křížení s uvažovanými zemními pracemi. Proto **požadujeme před zahájením výkopových prací, přesné vytyčení kabelů v.o. správcem sítě.** Tato služba je zpoplatněna, proto žádáme o zaslání objednávky na vytyčení na výše uvedenou adresu. Výkopové práce v ochranném pásmu kabelů v.o. provádět se zvýšenou opatrností. Zároveň požadujeme dodržení ochranného pásma kabelů v.o. , tj. 0,3 m po obou stranách kabelové trasy. V případě jakéhokoliv poškození kabelů, či zařízení v.o. okamžitě kontaktovat správce a konzultovat další postup.

Před zasypáním v místě křížení či souběhu, přizvat správce ke kontrole.

Vedení bylo orientačně zakresleno do přiložené mapy.

Při splnění těchto podmínek nemáme k akci připomínky.

Technická správa města Žatec, s.r.o.
Správa veřejného osvětlení
Schneider Stanislav
tel.606740595
email: s.schneider@tsmzatec.cz



TECHNICKÁ SPRÁVA
MĚSTA ŽATEC, s.r.o.

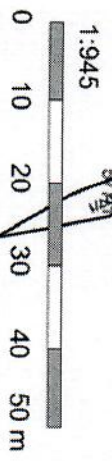
Čeradická 1014, 438 01 Žatec
IČ: 22792830, DIČ: CZ22792830 | T: 415 749 819
E: info@tsmzatec.cz | www.tsmzatec.cz

5

48351 1.0.



TECHNICKÁ SPRÁVA
MĚSTA ZÁVRŽÍ, s.r.o.
Ceramická 1014, 439 01 Záběhlec
IČ: 22792800, DIČ: CZ22792800 | T: 415 49 819
E: info@ismzavrec.cz | www.ismzavrec.cz





Vyřizuje: Dundáček Petr

E-mail: petr.dundacek@t-mobile.cz

Egneza s.r.o.
Michal Bernát
Kpt. Jaroše 35/20
43401 Most

Naše značka: **E02126/21**

V Praze dne: **13.1.2021**

Vyjádření a stanovení podmínek pro udělení souhlasu s umístěním stavby v ochranném pásmu sítě technické infrastruktury (TI) společnosti T-Mobile Czech Republic a.s.

Vydané podle § 101 ZÁKONA Č. 127/2005 Sb., o elektronických komunikacích a o změně některých souvisejících zákonů (zákon o elektronických komunikacích – dále jen ZEK), ve znění pozdějších předpisů a §161 zákona č. 183/2006 Sb., o územním plánování a stavebním řádu (stavební zákon) či dle dalších příslušných právních předpisů

Věc: Oprava mostních objektů v úseku Kaštice - Žatec-západ (200,688)

Stupeň: Prověření existence sítě

Na základě předložených projektových podkladů dáváme **souhlasné stanovisko k vydání Územního souhlasu / rozhodnutí (Stavebního povolení) a následně souhlas s realizací stavby.**

Dle předložených dokladů nedojde ke kolizi s technickou infrastrukturou společnosti **T-Mobile Czech Republic a.s.**

Toto stanovisko má platnost 1 rok.

Vydané stanovisko nelze prodloužit. Po uplynutí platnosti zadejte žádost o nové stanovisko.

T-Mobile
T-Mobile Czech Republic a.s.
Tomášova 2144/1
148 00 Praha 4
IČ 649 49 681, DIČ CZ64949681

.....
Ochrana sítí
Technologický úsek

V případě doplňujících dotazů vždy uvádějte v „Předmětu“ e-mailu číslo jednací.



Příloha č. 1

Rekapitulace žádosti o vyjádření k existenci sítě elektronických komunikací

Číslo žádosti: **E02126/21**
Název stavby /akce: **Oprava mostních objektů v úseku Kaštice - Žatec-západ (200,688)**
Datum podání žádosti: **13.1.2021**
Důvod žádosti: **Proověření existence sítě**
Popis jiného důvodu žádosti: **Existence sítí**
Poznámka:

Žadatel

Firma / organizace: **Egneza s.r.o.**
IČ: **07274564**
DIČ:
Kontaktní osoba: **Michal Bernát**
Adresa: **Kpt. Jaroše 35/20**
Město / obec: **Most**
PSČ: **43401**
Stát:
E-mail: **bernat@egneza.cz**
Telefonní číslo: **+420733774924**

Stavebník

Firma / organizace:
Kontaktní osoba:
Adresa:
Město / obec:
PSČ:
Stát:
E-mail:
Telefonní číslo:

Stavba

Výška nad terénem (metry): **5 m**
Projektant:
Druh stavby: **Ostatní**
Hodnota projektu:
Měsíc zahájení stavby:
Měsíc ukončení stavby:

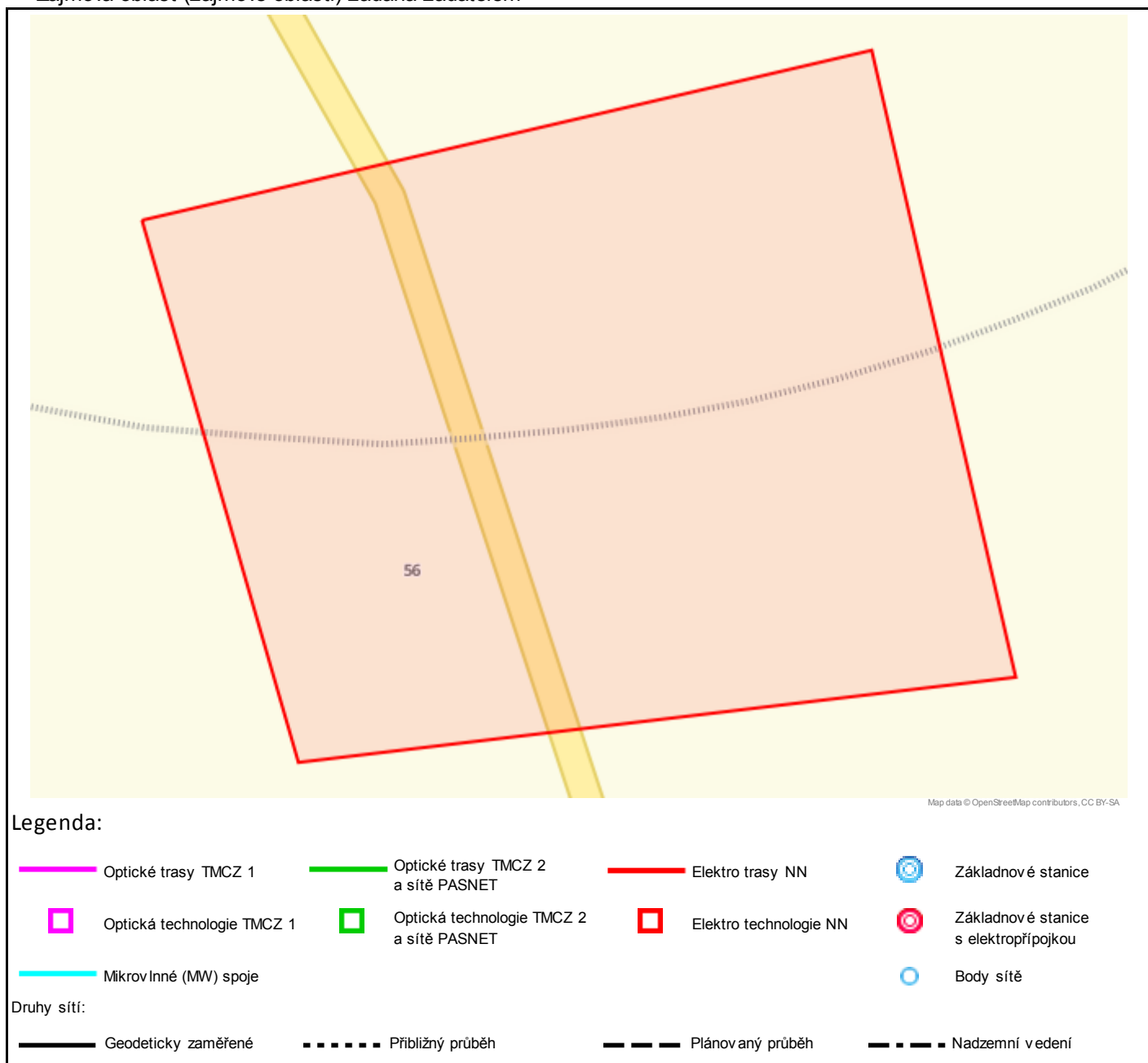
Odeslání stanoviska

E-mail: **bernat@egneza.cz**

Příloha č. 2

Situační plán

Zájmová oblast (zájmové oblasti) zadaná žadatelem



Geometrie zájmové oblasti (zájmových oblastí) žádosti ve formátu WKT a souřadnicovém systému S-JTSK. Zkopírováním textu lze geometrii zobrazit v jakémkoli softwaru podporujícím formát WKT.

POLYGON((-802994.61 -1007032.21,-802982.7 -1007121.51,-802867.21 -1007125.08,-802875.15 -1007022.69,-802994.61 -1007032.21))



ŽADATEL

Egneza s.r.o.

NAŠE ZNAČKA
0201206648

VYŘIZUJE / LINKA

VYŘÍZENO DNE
11.03.2021

Sdělení o existenci komunikačního vedení společnosti Telco Pro Services, a. s.

Název akce: **Oprava mostních objektů v úseku Kaštice - Žatec**

Účel: **Informativní**

Vážený zákazníku,
dovolujeme si reagovat na Vaši žádost číslo 0201206648 ze dne 10.03.2021, která se týkala sdělení o existenci komunikačního zařízení na Vámi určeném zájmovém území.

Dle vědomí společnosti Telco Pro Services, a. s., se na Vámi vymezeném zájmovém území:
nenachází komunikační zařízení v majetku společnosti Telco Pro Services, a. s.

Zároveň si Vás dovoluujeme upozornit, že není vyloučeno, že se ve Vámi vymezeném zájmovém území nachází jiné zařízení, které není v majetku společnosti Telco Pro Services, a. s.

Toto sdělení je platné do 11.03.2022.

V souvislosti s výše uvedeným si Vás dovoluujeme upozornit, že sdělení o existenci či neexistenci sítí představuje skutečnosti tvořící obchodní tajemství společnosti Telco Pro Services, a. s. Poskytnuté informace jsou dále také důvěrnými informacemi společnosti Telco Pro Services, a. s. Z výše uvedených důvodů si Vás proto společnost Telco Pro Services, a. s., dovoluje upozornit, že s poskytnutými informacemi je potřeba nakládat dle platných právních předpisů, v opačném případě se vystavujete postihu ve smyslu platné právní úpravy. V této souvislosti si Vás dovoluujeme rovněž upozornit, že požadované informace nesmí být předány, sděleny, využity, zpřístupněny, či jiným způsobem postoupeny na jakoukoli třetí osobu bez předchozího prokazatelného souhlasu společnosti Telco Pro Services, a. s. Informace o existenci sítí mohou být využity pouze pro účel, pro který byly vyžádány.

S pozdravem

Telco Pro Services, a. s.

Praha, Praha 4
Duhová 1531/3
PSČ 140 00
IČ: 29148278

Přílohy

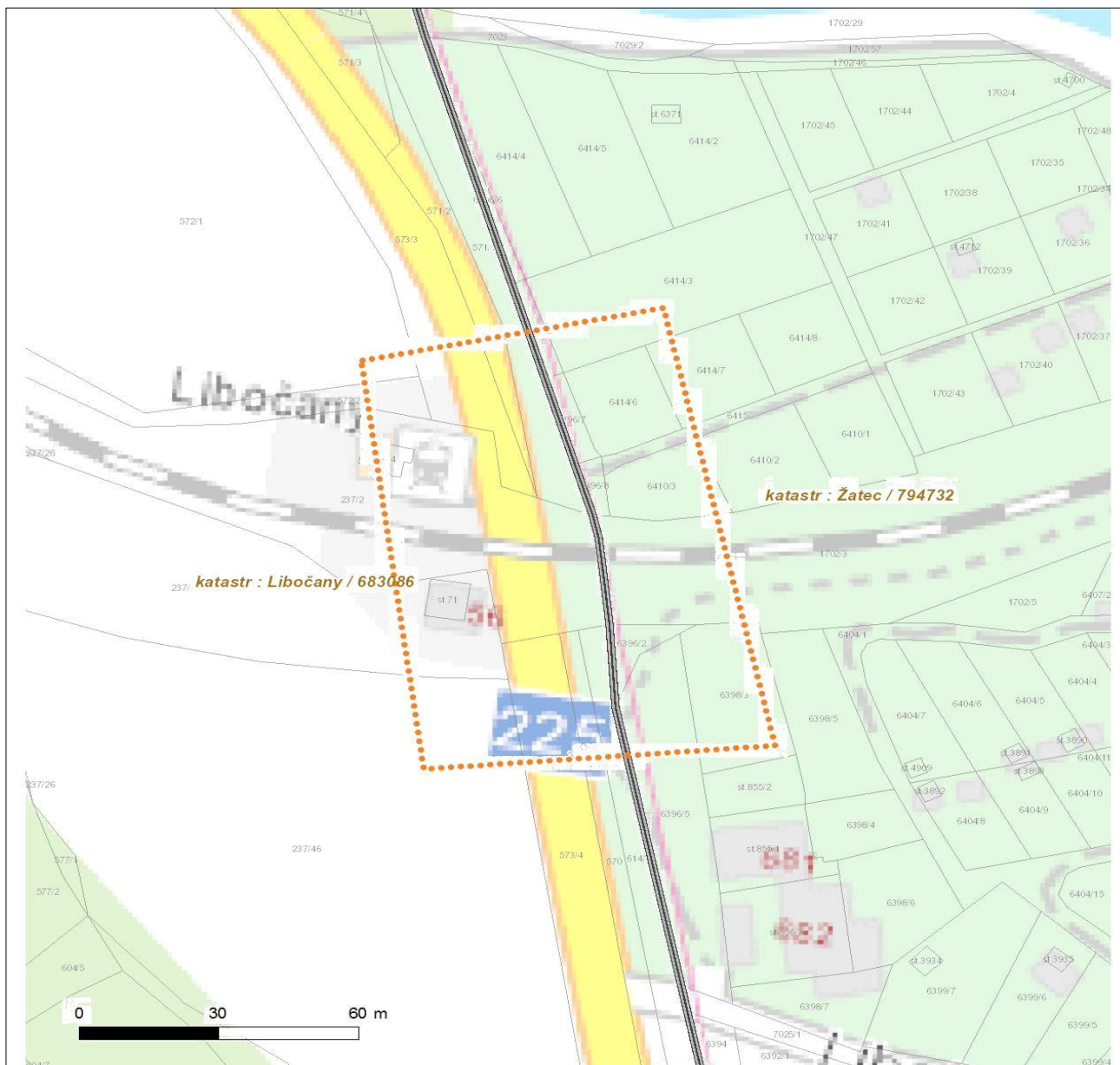
Situační výkres zájmového území



Platí pouze se sdělením číslo 0201206648.

Zakreslené polohy zařízení v příloze jsou pouze informativní.

Situační výkres zájmového území



LEGENDA

- | | |
|-------------------------------------|--------------------------------|
| ■ ■ ■ ■ ■ Nadzemní optické vedení | — Radioreléový spoj vzduch |
| — Podzemní optické vedení | Zájmové území |
| ■ ■ ■ ■ ■ Nadzemní metalické vedení | == Hranice katastrálního území |
| — Podzemní metalické vedení | |



Egneza s.r.o.
Michal Bernát
Kpt. Jaroše 35/20
434 01 Most

V Praze, 20.1.2021

Naše zn.: **MW9910165132246309**

Věc: vyjádření k žádosti k akci **"Oprava mostních objektů v úseku Kaštice - Žatec-západ"**

Společnost Vodafone Czech Republic a.s. (dále jen „Vodafone“), se sídlem Praha 5, náměstí Junkových 2, IČ: 25788001, zapsaná dne 13.8. 1999 v obchodním rejstříku vedeném Městským soudem v Praze pod spisovou značkou B.6064 a společnost Vantage Towers, s.r.o. se sídlem Závěšova 502/5, Nusle, 140 00 Praha 4, zapsaná v obchodním rejstříku vedeném u Městského soudu v Praze pod sp. zn. C 330005, IČO: 09056009, DIČ: CZ09056009 zastoupená Vodafone na základě plné moci Vám sděluje, že dle Vámi podané žádosti ze dne **13.1.2021**, která je nedílnou součástí tohoto vyjádření,

souhlasí s realizací projektu.

Ve Vámi zadaném zájmovém území a v uvedené výšce (výška stavby: 5 m, výška jeřábu: 5 m) se nenachází žádné podzemní ani nadzemní vedení.

Platnost vyjádření je **1 rok** od data vydání. Vyjádření je platné pouze v rámci předmětného projektu a pro důvod vydání vyjádření stanovený žadatelem v žádosti.

Vyjádření pozbývá platnosti uplynutím doby platnosti, změnou rozsahu zájmového území i změnou důvodu vydání vyjádření uvedeného v žádosti, to vše v závislosti na tom, která ze skutečností rozhodná pro pozbytí platnosti tohoto vyjádření nastane nejdříve. Po skončení platnosti si musíte podat novou žádost na adrese <https://www.zadostovyjadeni.cz/vodafone/>.

S pozdravem

v.z. Ing. Kateřina Rendeková
Vodafone Czech Republic a. s.
náměstí Junkových 2808/2
155 00 Praha 5

Tel.: 607105305

E-mail: katerina.rendekova@vodafone.com


Vodafone Czech Republic a.s.
náměstí Junkových 2, 155 00, Praha
IČO: 25788001, DIČ: CZ25788001
tel.: 776 971 111, fax: 776 971 92
-60-

Seznam příloh/přiložených souborů:

Zadost_MW9910165132246309.pdf



Žádost o vyjádření k existenci sítí č. MW9910165132246309

Identifikační údaje žadatele / stavebníka

Fyzická osoba

Typ:

Adresa sídla/bydliště

Identifikační údaje zástupce žadatele /stavebníka

Právnícká osoba

Typ:

Firma: Egneza s.r.o.

Jméno: Michal

Příjmení: Bernát

Telefon: +420 733 774 924

E-mail: bernat@egneza.cz

Adresa sídla/bydliště

Ulice: Kpt. Jaroše

Č.p. (č.ev.) / č.o.: 35 / 20

Obec: Most

PSC: 43401

Důvod žádosti o vyjádření

Název stavby: Oprava mostních objektů v úseku Kaštice - Žatec-západ

Typ stavby: Ostatní

Stupeň žádosti: Jiný

Výška stavby: 5 m

Výška jeřábu: 5 m



Zájmové území

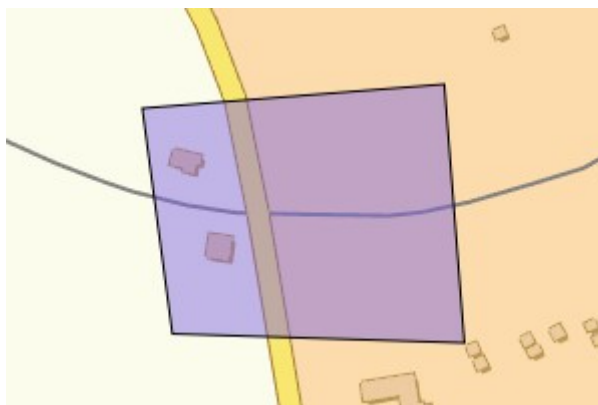
Kresba 1:



Dotčené KÚ:

Libědice (681903)

Kresba 2:



Dotčené KÚ:

Žatec (794732)
Libočany (683086)

Datum: 13.1.2021

Zadáno: Portál MAWIS

Informace podle zákona č. 127/2005 Sb., o elektronických komunikacích, nařízením 2016/679 o ochraně fyzických osob v souvislosti se zpracováním osobních údajů a o volném pohybu těchto údajů a o zrušení směrnice 95/46/ES (obecné nařízení o ochraně osobních údajů) a dalšími souvisejícími právními předpisy.

Společnost Position s.r.o., se sídlem Londýnská 665/45, 120 00 Praha 2, IČ 26422816, zapsaná v obchodním rejstříku vedeném Městským soudem v Praze, oddíl C, vložka 81053 („Position“) a společnost Vodafone Czech Republic s., se sídlem nám. Junkových 2808/2, 155 00 Praha 5, IČ 25788001, zapsaná v obchodním rejstříku vedeném Městským soudem v Praze, oddíl B, vložka 6064 („Vodafone“) Vás tímto informují, že shromážděné osobní údaje v rozsahu Vaše jméno, příjmení, bydliště, e-mailová adresa a telefonní číslo bude společnost Vodafone, jako správce, a společnost Position, jako zpracovatel, zpracovávat za účelem jejich použití při realizaci povinností v souvislosti se žádostí o stanovisko nebo vyjádření pro řízení podle zákona č. 183/2006 Sb., o územním plánování a stavebním řádu (stavební zákon), a to automatizovaným způsobem nebo v tištěné podobě s tím, že Vaše osobní údaje nebudou zpřístupněny jiným osobám.

Vaše osobní údaje poskytujete dobrovolně a tento souhlas můžete kdykoliv odvolat.

Podrobné informace o ochraně soukromí ve společnosti Vodafone, a to včetně uplatnění vašich práv subjektu údajů naleznete na webu <https://www.vodafone.cz/o-vodafonu/ke-stazeni/ochrana-soukromi/>.

Perč 3149
438 01 ŽATEC
[http: www.ztas.cz](http://www.ztas.cz)
IČO: 64650871
DIČ: CZ 64650871
telefon: 412 375 402
e-mail : ztas@ztas.cz

Egneza s.r.o.
Bernát Michal
Kpt. Jaroše 35/20
43401 Most
IČO: 07274564

Váš dopis ze dne
13.01.2021

Naše značka

Vyřizuje
Charvát

V Žatci dne
18.01.2021


Věc: Vyjádření k existenci sítí

Akce: Oprava mostních objektů v úseku Kaštice - Žatec-západ

Dle podkladů zaslaných 13.01.2021 se v zájmovém území výše uvedené akce nenachází sítě Žatecké teplárenské a.s. Toto vyjádření má platnost 24 měsíců.

S pozdravem

Žatecká teplárenská a.s.
Petr Charvát
Řídící technolog výroby a distribuce
e-mail: charvat@ztas.cz
tel.: +420 605 241 267



**VYJÁDŘENÍ O EXISTENCI SÍTĚ ELEKTRONICKÝCH KOMUNIKACÍ
společnosti CETIN a.s.
(„Vyjádření“)**

**A VŠEOBECNÉ PODMÍNKY OCHRANY SÍTĚ ELEKTRONICKÝCH KOMUNIKACÍ
společnosti CETIN a.s.
(„Všeobecné podmínky ochrany SEK“)**

toto Vyjádření a Všeobecné podmínky ochrany SEK je vydané dle ustanovení § 101 zákona č. 127/2005 Sb., o elektronických komunikacích a o změně některých souvisejících zákonů, v účinném znění („**Zákon o elektronických komunikacích**“), a dle ustanovení § 161 zákona č. 183/2006 Sb., o územním plánování a stavebním řádu, v účinném znění („**Stavební zákon**“), a dle příslušných ustanovení zákona č. 89/2012 Sb., občanský zákoník, v účinném znění („**Občanský zákoník**“)

Číslo jednací: 590627/21

Číslo žádosti: 0121 076 822 („Žádost“)

Název akce („ Stavba “)	Oprava propustku v km 200,688 na trati Kaštice - Žatec	
Důvod vydání Vyjádření („ Důvod vyjádření “)	Stavební řízení	
Žadatel	STRABAG Rail a.s.	
Stavebník	Správa železnic, státní organizace, Dlážděná 1003/7, Praha, 11000	
Zájmové území	Okres	Louny
	Obec	Libočany, Žatec
	Kat. území / č. parcely	Libočany; Žatec
Platnost Vyjádření	23. 3. 2023 („Den konce platnosti Vyjádření“)	

Žadatel Žádostí určil a vyznačil Zájmové území, jakož i určil Důvod Vyjádření.

Na základě určení a vyznačení Zájmového území Žadatelem a na základě určení Důvodu Vyjádření vydává společnost CETIN a.s. následující Vyjádření:

Dojde ke střetu se sítí elektronických komunikací (dále jen „SEK“) společnosti CETIN a.s.

- (I) Na Žadatelem určeném a vyznačeném Zájmovém území se vyskytuje SEK společnosti CETIN a.s.;
- (II) Společnost CETIN a.s. **za podmínky splnění bodu (III)** tohoto Vyjádření **souhlasí**, aby Stavebník a/nebo Žadatel, je-li Stavebníkem v Zájmovém území vyznačeném v Žádosti, provedl Stavbu a/nebo činnosti povolené příslušným správním rozhodnutím vydaným dle Stavebního zákona;
- (III) Stavebník a/nebo Žadatel, je-li Stavebníkem, je povinen
 - (i) dodržet tyto níže uvedené podmínky, které byly stanovené POS, tak jak je tento označen ve Všeobecných podmínkách ochrany SEK
 - (žádné specifické podmínky nebyly uvedeny); a
 - (ii) řídit se Všeobecnými podmínkami ochrany SEK, které jsou nedílnou součástí Vyjádření;
- (IV) Pro případ, že bude nezbytné přeložení SEK, zajistí vždy takové přeložení SEK její vlastník, společnost CETIN a.s. Stavebník, který vyvolal překládku SEK je dle ustanovení § 104 odst. 17 Zákona o elektronických komunikacích povinen uhradit společnosti CETIN a.s. veškeré náklady na nezbytné úpravy dotčeného úseku SEK, a to na úrovni stávajícího technického řešení;

Číslo jednací: 590627/21

Číslo žádosti: 0121 076 822

(V) Pro účely přeložení SEK dle bodu (IV) tohoto Vyjádření je Stavebník povinen uzavřít se společností CETIN a.s. Smlouvu o realizaci překládky SEK.

Vyjádření je platné pouze pro Zájmové území určené a vyznačené Žadatelem, jakož i pro Důvod Vyjádření stanovený a určený Žadatelem v Žádosti.

Vyjádření pozbývá platnosti i) v Den konce platnosti Vyjádření, ii) změnou rozsahu Zájmového území či změnou Důvodu Vyjádření uvedeného v Žádosti a/nebo iii) jakýmkoliv porušením kterékoliv povinnosti stanovené Všeobecnými podmínkami ochrany SEK, to vše v závislosti na tom, která ze skutečností rozhodná pro pozbytí platnosti Vyjádření nastane nejdříve.

Společnost CETIN a.s. vydáním tohoto Vyjádření poskytla Žadateli pro Žadatelem určené a vyznačené Zájmové území veškeré informace o SEK dostupné společnosti CETIN a.s. ke dni podání Žádosti.

Ze strany společnosti CETIN a.s. může v některých případech docházet ke zpracování Vašich osobních údajů. Ke zpracování Vašich osobních údajů dochází vždy v souladu s platnými právními předpisy. Konkrétní zásady a podmínky zpracování osobních údajů společností CETIN a.s. jsou dostupné na <https://www.cetin.cz/zasady-ochrany-osobnich-udaju>.

V případě dotazů k Vyjádření kontaktujte prosím asistenční linku 238 461 111.

Přílohami Vyjádření jsou:

- *Všeobecné podmínky ochrany SEK*
- *Informace k vytyčení SEK ve vlastnictví společnosti CETIN a.s.*
- *Situační výkres (obsahuje Zájmové území určené a vyznačené Žadatelem a výřezy účelové mapy SEK)*

Vyjádření vydala společnost **CETIN a.s.** dne: 23. 3. 2021.



CETIN a.s.
Českomoravská 2510/19, Libeň
190 00 Praha 9
DIČ: CZ04084063
102

VŠEOBECNÉ PODMÍNKY OCHRANY SÍTĚ ELEKTRONICKÝCH KOMUNIKACÍ společnosti CETIN a.s.**1. PLATNOST VŠEOBECNÝCH PODMÍNEK**

- i) Tyto Všeobecné podmínky ochrany sítě elektronických komunikací (dále jen „VPOSEK“) tvoří součást Vyjádření (jak je tento pojem definován níže v článku 2 VPOSEK).
- ii) V případě rozporu mezi Vyjádřením a těmito VPOSEK mají přednost ustanovení Vyjádření, pokud není těmito VPOSEK stanoveno jinak.

2. DEFINICE

Níže uvedené termíny, jsou-li použity v těchto VPOSEK a uvozeny velkým písmenem, mají následující význam, není-li těmito VPOSEK a/nebo Příslušnými požadavky stanoveno výslovně jinak:

„**CETIN**“ znamená CETIN a.s. se sídlem Českomoravská 2510/19, Libeň, 190 00 Praha 9, IČO: 04084063, zapsaná v obchodním rejstříku vedeném Městským soudem v Praze pod spz. B 20623;

„**Den**“ je kalendářní den;

„**Kabelovod**“ podzemní zařízení sestávající se z tělesa Kabelovodu a kabelových komor, sloužící k zatahování kabelů a ochranných trubek;

„**Občanský zákoník**“ znamená zákon č. 89/2012 Sb., občanský zákoník, v účinném znění;

„**POS**“ je zaměstnanec společnosti CETIN, pověřený ochranou sítě, Jan Petrásek, tel.: 602 168 123, e-mail: jan.petrasek@cetin.cz;

„**Pracovní den**“ znamená Den, kromě soboty, neděle, a státních svátků a ostatních svátků ve smyslu zákona č. 245/2000 Sb., o státních svátcích, o významných dnech a o dnech pracovního klidu, v účinném znění;

„**Příslušné požadavky**“ znamená jakýkoli a každý příslušný právní předpis, vč. technický norem, nebo normativní právní akt veřejné správy či samosprávy, nebo jakékoli rozhodnutí, povolení, souhlas nebo licenci, včetně podmínek, které s ním souvisí;

„**Překládka**“ je stavba spočívající ve změně trasy vedení SEK ve vlastnictví CETIN nebo přemístění zařízení SEK ve vlastnictví CETIN; Stavebník, který Překládku vyvolal, je dle ustanovení § 104 odst. 17 Zákona o elektronických komunikacích povinen uhradit společnosti CETIN veškeré náklady na nezbytné úpravy dotčeného úseku SEK, a to na úrovni stávajícího technického řešení;

„**SEK**“ je síť elektronických komunikací ve vlastnictví CETIN;

„**Stavba**“ je stavba a/nebo činnost ve vztahu, k níž bylo vydáno Vyjádření, a je prováděna Stavebníkem a/nebo Žadatelem v souladu s Příslušnými požadavky, povolená příslušným správním rozhodnutím vydaným dle Stavebního zákona;

„**Stavebník**“ je osoba takto označená ve Vyjádření;

„**Stavební zákon**“ je zákon č. 183/2006 Sb., o územním plánování a stavebním řádu;

„**Vyjádření**“ je vyjádření o existenci sítě elektronických komunikací vydané společností CETIN dne 23. 3. 2021 pod č.j. 590627/21;

„**Zájmové území**“ je území označené Žadatelem a/nebo Stavebníkem v Žádosti;

„**Situační výkres**“ je výkres, který je přílohou Vyjádření a obsahuje Zájmové území určené a vyznačené Žadatelem v Žádosti a výřezy účelové mapy SEK;

„**Zákon o elektronických komunikacích**“ je zákon č. 127/2005 Sb., o elektronických komunikacích a o změně některých souvisejících zákonů, v účinném znění;

„**Žadatel**“ je osoba takto označená ve Vyjádření.

„**Žádost**“ je žádost, kterou Žadatel a/nebo Stavebník požádal CETIN o vydání Vyjádření.

3. PLATNOST A ÚČINNOST VPOSEK

Tyto VPOSEK jsou platné a účinné dnem odeslání Vyjádření na i) adresu elektronické pošty Stavebníka a/nebo Žadatele uvedenou v Žádosti nebo ii) adresu pro doručení prostřednictvím poštovní přepravy uvedenou Stavebníkem a/nebo Žadatelem v Žádosti.

4. OBECNÁ PRÁVA A POVINNOSTI STAVEBNÍKA A/NEBO ŽADATELE

- (i) Stavebník, Žadatel je výslovně srozuměn s tím, že SEK je veřejně prospěšným zařízením, byla zřízena ve veřejném zájmu a je chráněna Příslušnými požadavky.
- (ii) SEK je chráněna ochranným pásmem, jehož rozsah je stanoven (a) ustanovením § 102 Zákona o elektronických komunikacích a/nebo (b) právními předpisy účinnými před Zákonom o elektronických komunikacích, není-li Příslušnými požadavky stanoveno jinak.
- (iii) Stavebník, Žadatel nebo jím pověřená třetí osoba, je povinen při provádění Stavby nebo jiných prací, při odstraňování havárií a projektování staveb, řídit se Příslušnými požadavky, správnou praxí v oboru stavebnictví a technologickými postupy a je povinen učinit veškerá nezbytná opatření vyžadovaná Příslušnými požadavky k ochraně SEK před poškozením. Povinnosti dle tohoto odstavce má Stavebník rovněž ve vztahu k SEK, které se nachází mimo Zájmové území.
- (iv) Při zjištění jakéhokoli rozporu mezi údaji v Situačním výkresu, který je přílohou Vyjádření a skutečným stavem, je Stavebník a/nebo Žadatel povinen bez zbytečného odkladu, nejpozději Den následující po zjištění takové skutečnosti, zjištěný rozpor oznámit POS.
- (v) Stavebník, Žadatel nebo jím pověřená třetí osoba, je povinen každé poškození či krádež SEK bezodkladně, nejpozději Den následující po zjištění takové skutečnosti, oznámit takovou skutečnost dohledovému centru společnosti CETIN na telefonní číslo +420 238 464 190.
- (vi) Bude-li Stavebník, Žadatel nebo jím pověřená třetí osoba na společnosti CETIN požadovat, aby se jako účastník správního řízení, pro jehož účely bylo toto Vyjádření vydáno, vzdala práva na odvolání proti rozhodnutí vydanému ve správním řízení, je oprávněn kontaktovat POS.

5. POVINNOSTI STAVEBNÍKA PŘI PŘÍPRAVĚ STAVBY

- (i) Při projektování Stavby je Stavebník povinen zajistit, aby projektová dokumentace Stavby (i) zohledňovala veškeré požadavky na ochranu SEK vyplývající z Příslušných požadavků, zejména ze Zákona o elektronických komunikacích a Stavebního zákona, (ii) respektovala správnou praxi v oboru stavebnictví a technologické postupy a (iii) umožňovala, aby i po provedení a umístění Stavby dle takové projektové dokumentace byla společnost CETIN, jako vlastník SEK schopna bez jakýkoliv omezení a překážek provozovat SEK, provádět údržbu a opravy SEK.
- (ii) Nebude-li možné projektovou dokumentaci zajistit některý, byť i jeden z požadavků dle předchozího odstavce (i) a/nebo umístění Stavby by mohlo způsobit, že nebude naplněn některý, byť i jeden z požadavků dle předchozího odstavce (i), vyvolá Stavebník Překládku.
- (iii) Při projektování Stavby, která se nachází nebo je u ní zamýšleno, že se bude nacházet v ochranném pásmu radiových tras společnosti CETIN a překračuje výšku 15 m nad zemským povrchem, a to včetně dočasných objektů zařízení staveníště (jeřáby, konstrukce, atd.) je Stavebník povinen písemně kontaktovat POS za účelem získání konkrétního stanoviska a podmínek k ochraně radiových tras společnosti CETIN a pro určení, zda Stavba vyvolá Překládku. Ochranné pásmo radiových tras v šíři 50m je zakresleno do situačního výkresu, který je součástí tohoto Vyjádření.

VŠEOBECNÉ PODMÍNKY OCHRANY SÍTĚ ELEKTRONICKÝCH KOMUNIKACÍ společnosti CETIN a.s.

Číslo jednací: 590627/21

Číslo žádosti: 0121 076 822

- (iv) Pokud se v Zájmovém území nachází podzemní silové vedení (NN) ve vlastnictví společnosti CETIN, je Stavebník povinen ve vztahu k projektové dokumentaci zajistit totéž, co je uvedeno pod písm (i) tohoto článku 5, přičemž platí, že Stavebník vyvolá Překládku v případech uvedených pod písm (ii) tohoto článku 5.
- (v) Stavebník je povinen při projektování Stavby, která je stavbou (a) zařízení silových elektrických sítí (VN, VVN a ZVVN) a/nebo (b) trakčních vedení, provést výpočet či posouzení rušivých vlivů na SEK, zpracovat ochranná opatření, to vše dle a v souladu s Příslušnými požadavky. Stavebník je povinen nejpozději třicet (30) Dnů před podáním žádosti o vydání příslušného správního rozhodnutí k umístění Stavby dle Stavebního zákona předat POS výpočet či posouzení rušivých vlivů na SEK a zpracovaná ochranná opatření.
- (vi) Je-li Stavba v souběhu s Kabelovodem, nebo Kabelovod kříží, je Stavebník povinen nejpozději ke Dni, ke kterému započne se zpracováním projektové dokumentace ke Stavbě, oznámit POS a zpracovat POS (a) veškeré případy, kdy trajektorie podvrtné a protlaků budou vedeny ve vzdálenosti menší, než je 1,5 m od Kabelovodu a (b) jakékoliv výkopové práce, které budou nebo by mohly být vedeny v úrovni či pod úrovní Kabelovodu nebo kabelové komory.
- (vii) Je-li Stavba umístěna nebo má být umístěna v blízkosti Kabelovodu, ve vzdálenosti menší, než jsou 2 m nebo kříží-li Stavba Kabelovod ve vzdálenosti menší, než je 0,5 m nad nebo kdekoliv pod Kabelovodem, je Stavebník povinen předložit POS k posouzení zakreslení Stavby v příčných řezech, přičemž do příčného řezu je Stavebník rovněž povinen zakreslit profil kabelové komory.

6. POVINNOSTI STAVEBNÍKA PŘI PROVÁDĚNÍ STAVBY

- (i) Stavebník je před započítím jakýchkoliv zemních prací ve vztahu ke Stavbě povinen vytýčit trasu SEK na terénu dle Příslušných požadavků a dle Stavebního zákona. S vytýčenou trasou SEK je Stavebník povinen seznámit všechny osoby, které budou anebo by mohly zemní práce ve vztahu ke Stavbě provádět. V případě porušení této povinnosti bude Stavebník odpovědný společnosti CETIN za náklady a škody, které porušením této povinnosti společnosti CETIN vzniknou a je povinen je společnosti CETIN uhradit.
- (ii) Pět (5) Pracovních dní před započítím jakýchkoliv prací ve vztahu ke Stavbě je Stavebník povinen oznámit společnosti CETIN, že zahájí práce či činnosti ve vztahu ke Stavbě. Písemné oznámení dle předchozí věty zašle Stavebník na adresu elektronické pošty POS a bude obsahovat minimálně číslo jednací Vyjádření a kontaktní údaje Stavebníka.
- (iii) Stavebník je povinen zabezpečit a zajistit SEK proti mechanickému poškození, a to zpravidla dočasným umístěním silničních betonových panelů nad kabelovou trasou SEK. Do doby, než je zajištěna a zabezpečena ochrana SEK proti mechanickému poškození, není Stavebník oprávněn přejíždět vozidly nebo stavební mechanizací kabelovou trasu SEK. Při přepravě vysokých nákladů nebo při projíždění stroji, vozidly či mechanizací pod nadzemním vedením SEK je Stavebník povinen prověřit, zda výška nadzemního vedení SEK je dostatečná a umožňuje spolehlivý a bezpečný způsob přepravy nákladu či průjezdu strojů, vozidel či mechanizace.
- (iv) Při provádění zemních prací v blízkosti SEK je Stavebník povinen postupovat tak, aby nedošlo ke změně hloubky uložení nebo prostorového uspořádání SEK. V místech, kde SEK vystupuje ze země do budovy, rozváděče, na sloup apod. je Stavebník povinen vykonávat zemní práce se zvýšenou mírou opatrnosti, výkopové práce v blízkosti sloupů nadzemního vedení SEK je Stavebník povinen provádět v takové vzdálenosti od sloupu nadzemního vedení SEK,

kteřá je dostatečná k tomu, aby nedošlo nebo nemohlo dojít k narušení stability sloupu nadzemního vedení SEK. Stavebník je povinen zajistit, aby jakoukoliv jeho činností nedošlo bez souhlasu a vědomí společnosti CETIN (a) ke změně nivelety terénu, a/nebo (b) k výsadbě trvalých porostů, a/nebo (c) ke změně rozsahu a změně konstrukce zpevněných ploch. Pokud došlo k odkrytí SEK, je Stavebník povinen SEK po celou dobu odkrytí náležitě zabezpečit proti prověšení, poškození a odcizení.

- (v) Zjistí-li Stavebník kdykoliv během provádění prací ve vztahu ke Stavbě jakýkoliv rozpor mezi údaji v projektové dokumentaci a skutečností, je povinen bezodkladně přerušit práce a oznámit zjištěný rozpor na adresu elektronické pošty POS. Stavebník není oprávněn pokračovat v pracích ve vztahu ke Stavbě do doby, než získá písemný souhlas POS s pokračováním prací.
- (vi) Stavebník není bez předchozího písemného souhlasu společnosti CETIN oprávněn manipulovat s kryty kabelových komor, jakkoliv zakrývat vstupy do kabelových komor, a to ani dočasně, vstupovat do kabelových komor, jakkoliv manipulovat s případně odkrytými prvky SEK či s jakýmkoliv jiným zařízením se SEK souvisejícím. Rovněž bez předchozího písemného souhlasu společnosti CETIN není Stavebník oprávněn umístit nad trasou Kabelovodu jakoukoliv jinou síť technické infrastruktury v podélném směru.
- (vii) Byla-li v souladu s Vyjádřením a těmito VPOSEK odkryta SEK je Stavebník povinen tři (3) Pracovní dny před zakrytím SEK písemně oznámit POS zakrytí SEK a vyzvat ho ke kontrole před zakrytím. Oznámení Stavebníka dle předchozí věty musí obsahovat minimálně předpokládaný Den zakrytí, číslo jednací Vyjádření a kontaktní údaje Stavebníka. Stavebník není oprávněn provést zakrytí do doby, než získá písemný souhlas POS se zakrytím.

7. ROZHODNÉ PRÁVO

Vyjádření a VPOSEK se řídí českým právem, zejména Občanským zákoníkem, Zákonem o elektronických komunikacích a Stavebním zákonem. Veškeré spory z Vyjádření či VPOSEK vyplývající budou s konečnou platností řešeny u příslušného soudu České republiky.

8. PÍSEMNÝ STYK

Písemným stykem či pojmem „písemně“ se pro účely Vyjádření a VPOSEK rozumí předání zpráv jedním z těchto způsobů:

- v listinné podobě;
- e-mailovou zprávou s uznávaným elektronickým podpisem dle zák. č. 297/2016 Sb., o službách vytvářejících důvěru pro elektronické transakce, v účinném znění; a/nebo e-mailovou zprávou zaslou na adresu POS;

9. ZÁVĚREČNÁ USTANOVENÍ

- (i) Stavebník, Žadatel nebo jím pověřená třetí osoba je počínaje Dnem převzetí Vyjádření povinen užít informace a data uvedená ve Vyjádření pouze a výhradně k účelu, pro který mu byla tato poskytnuta. Stavebník, Žadatel nebo jím pověřená třetí osoba není oprávněn informace a data rozmnožovat, rozšiřovat, pronajímat, půjčovat či jinak umožnit jejich užívání třetí osobou bez předchozího písemného souhlasu společnosti CETIN.
- (ii) Pro případ porušení kterékoliv z povinností Stavebníka, Žadatele nebo jím pověřené třetí osoby, založené Vyjádřením /nebo těmito VPOSEK je Stavebník, Žadatel či jím pověřená třetí osoba odpovědný za veškeré náklady a škody, které společnosti CETIN vzniknou porušením povinností Stavebníka, Žadatele nebo jím pověřené třetí osoby.

Číslo jednací: 590627/21

Číslo žádosti: 0121 076 822

Informace k vytyčení *SEK*

V případě požadavku na vytyčení *SEK* společnosti *CETIN* se, prosím, obraťte na společnosti uvedené níže:

CETIN a.s. - středisko Čechy sever

se sídlem: Českomoravská 2510/19, Libeň, 190 00 Praha 9
IČ: 04084063 DIČ: CZ04084063
kontakt: tel: 238463497 obslužná doba po-pa 7 - 15 hod

COM PLUS CZ, a.s.

se sídlem: Nad Krocínkou 317/48, 190 00 Praha 9
IČ: 25772104 DIČ: CZ 25772104
kontakt: Help Desk, tel.: 472702123, mobil: 724150190, e-mail: helpdesk@complus.cz
Daniel Vondráček, mobil: 606610895, e-mail: daniel.vondracek@complus.cz

Ing. Václav Hlavatý

se sídlem: V Lukách 2162, 269 01 Rakovník
IČ: 44255501 DIČ:
kontakt: Ing. Václav Hlavatý, mobil: 606632506, e-mail: dobrahlava@seznam.cz

Sdělmont spol.s.r.o.

se sídlem: Jana Opletala 1286, 434 01 Most
IČ: 61324582 DIČ: CZ 61324582
kontakt: Lehký Jaroslav, mobil: 602417851, e-mail: sdelmont@iol.cz

Schlike - Domi, s.r.o.

se sídlem: Průjezdna 1958, 434 01 Most
IČ: 445569564 DIČ: CZ 44659564
kontakt: Dispečink SCHLIKE, mobil: 725905050, e-mail: dispecink@schlike.cz

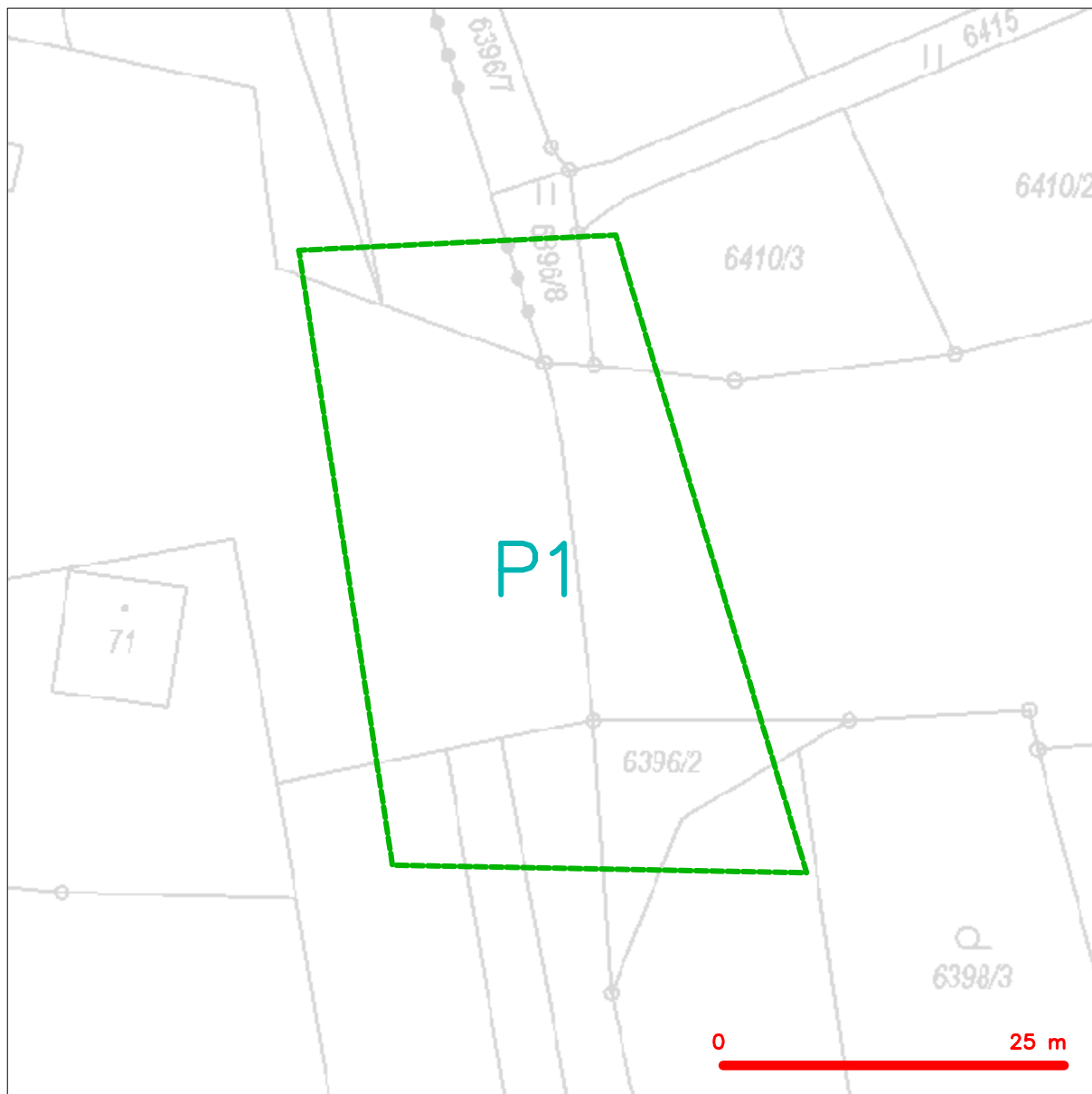
SITEL, spol. s r.o.

se sídlem: Baarova 957/15, 140 00 Praha 4
IČ: 44797320 DIČ: CZ 44797320
kontakt: Jiří Jedlička, mobil: 602 297 018, e-mail: jjedlicka@sitel.cz

Telkont s.r.o.

se sídlem: U Pivovaru 136, 415 01 Teplice
IČ: 25467069 DIČ: CZ 25467069
kontakt: Petr Pojer, tel.: 417539888, mobil: 605298762, e-mail: pojer@telkont.cz

SITUAČNÍ VÝKRES - ZÁJMOVÉ ÚZEMÍ



LEGENDA

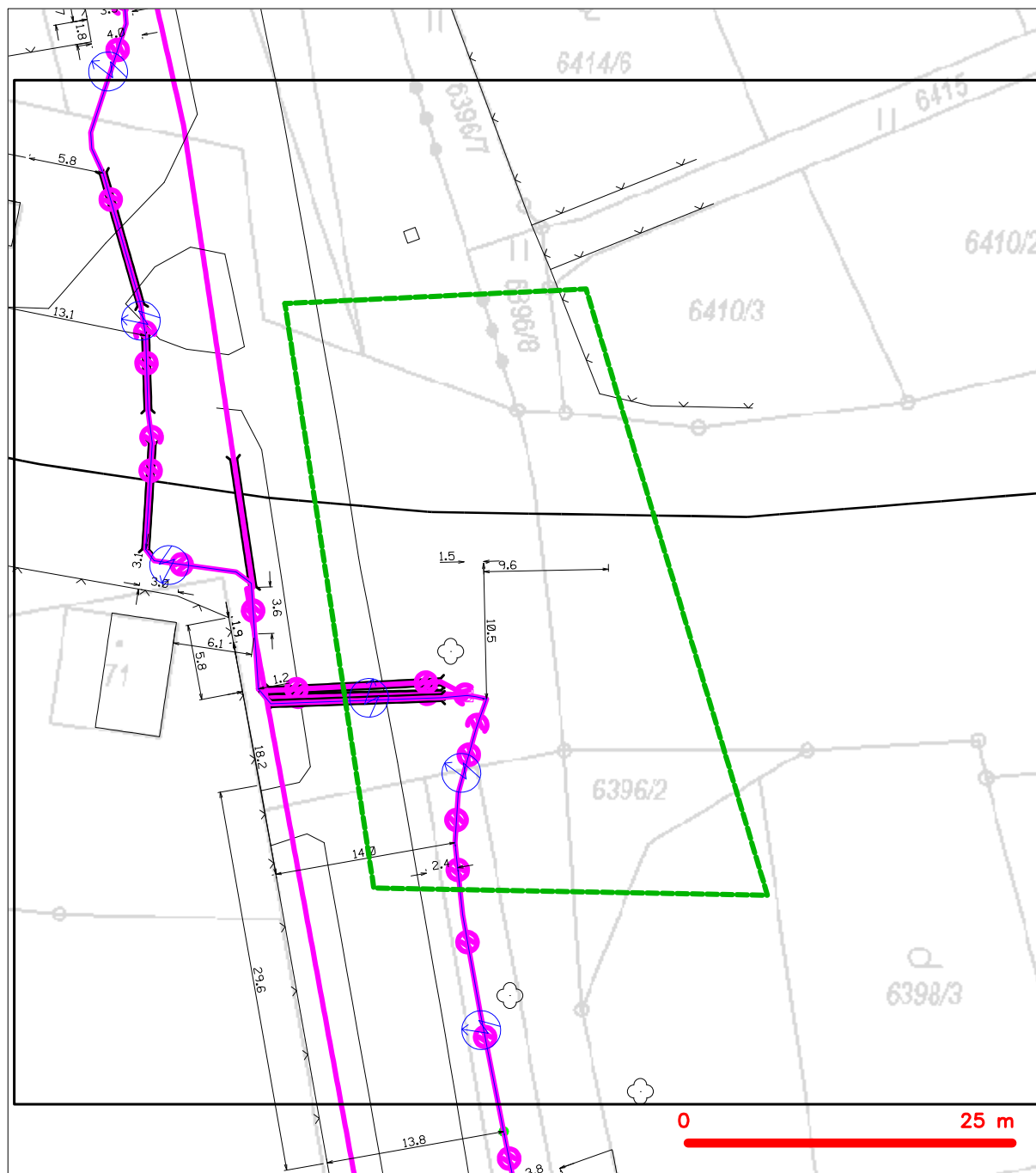
----- hranice zájmového území k vyjádření

Kauf

CETIN a.s.
Českomoravská 2510/19, Libeň
190 00 Praha 9
DIČ: CZ04084063

102

SITUAČNÍ VÝKRES - POLYGON 1



LEGENDA

- | | | | |
|--|--|--|--|
| | hranice zájmového území k vyjádření | | nezaměřený průběh optického kabelu, HDPE trubky nebo souběh optického a metalického kabelu |
| | NN přípojka, území s NN přípojkou CETIN | | radiové sítě, ochranné pásmo radiové sítě |
| | zaměřený průběh metalického kabelu | | nadzemní sítě |
| | zaměřený průběh optického kabelu, HDPE trubky nebo souběh optického a metalického kabelu | | nepřevozované sítě |
| | nezaměřený průběh metalického kabelu | | podzemní sítě cizí |
| | nadzemní sítě cizí | | sítě s NN |
| | | | koléktor, kabelovod |



STRABAG Rail a.s.
Železničářská 1385/ 29
400 03 Ústí nad Labem 3- Střekov

VÁŠ DOPIS ZNAČKY / ZE DNE

NAŠE ZNAČKA

VYŘIZUJE / LINKA

MÍSTO ODESLÁNÍ / DNE

1114379636

Lancoš/ 800 850 860

Louny 29.03.2021

Vyjádření ke stavbě

dovolte nám, abychom reagovali na Váš požadavek ze dne 17.03.2020, ve kterém nás žádáte o vyjádření ke stavbě „**Oprava propustku v km 200,688 na trati Kaštice – Žatec západ**“ investor. Správa železnic

K PD nemáme připomínky.

Souhlasíme s vydáním územního rozhodnutí a stavebního povolení.

Platnost vyjádření je jeden rok od data vydání.

V případě nutnosti nás můžete kontaktovat na naší Zákaznické lince 800 850 860, která je Vám k dispozici 24 hodin denně, 7 dní v týdnu, při hovoru s operátorem uvádějte laskavě naši značku ze záhlaví dopisu.

S pozdravem



ČEZ Distribuce, a.s.
Děčín, Děčín IV-Podmokly
Teplická 874/8
PSČ 405 02
t: 247 29035 13.

Ing. Vladimír Koteš
vedoucí oddělení Správa energetického majetku Sítě Sever
ČEZ Distribuce, a.s.

ČEZ Distribuce, a. s. Děčín - Děčín IV-Podmokly, Teplická 874/8, PSČ 405 02 | Kontaktní linka: 800 850 860 |
e-mail: info@cezdistribuce.cz | www.cezdistribuce.cz | IČO: 24729035, DIČ: CZ24729035 |
zapsaná v obchodním rejstříku vedeném Krajským soudem v Ústí nad Labem, sp. zn. B2145 |
zasílací adresa: ČEZ Distribuce, a. s., Plzeň, Guldenerova 2577/19, PSČ 326 00



naše značka
5002337050

vyřizuje
Šárka Falisová

datum
30.03.2021

STRABAG Rail a.s.
Železničářská 1385/29
40003 Ústí nad Labem

Věc:

Oprava propustku v km 200,688 na trati Kaštice - Žatec

K.ú. - p.č.: Žatec, Libočany

Stavebník: Správa železnic, státní organizace, Dlážďená 1003/7, 11000 Praha

Účel stanoviska: Povolení stavby - stavební režim (ÚR+SP)

GasNet, s.r.o., jako provozovatel distribuční soustavy (PDS) a technické infrastruktury, zastoupený GasNet Služby, s.r.o., vydává toto stanovisko:

V ZÁJMOVÉM ÚZEMÍ STAVBY SE NACHÁZÍ TATO PLYNÁRENSKÁ ZAŘÍZENÍ A PLYNOVODNÍ PŘÍPOJKY :
STL plynovod PE dn 90

- při souběhu a křížení IS požadujeme dodržení odstupových vzdáleností dle ČSN 73 6005
- před zahájením stavby BUDE PROVEDENO vytyčení PZ viz.odst.3, během stavby kontrola PZ
- poskytnutý zakres je pouze ORIENTAČNÍ

- v ochranném pásmu STL plyn. zařízení (1 m na každou stranu) nebudou umísťovány základy staveb, budov; podezdívky, patky; pilíře; prováděna skládka materiálu a výšková úprava terénu; PZ musí být volně přístupné

- dle doložené situace stavby nedojde k dotyku s plyn.zařízením

Při realizaci stavby je nutno dodržovat veškerá pravidla stanovená pro práce v ochranném pásmu (OP) plynárenského zařízení a plynovodních přípojek, které činí 1 m na každou stranu měřeno kolmo od osy plynovodu a přípojek. Veškeré stavební práce budou prováděny v OP výhradně ručním způsobem a musí být vykonávány tak, aby v žádném případě nenarušily bezpečný provoz uvedených plynárenských zařízení a plynovodních přípojek. V rozsahu této stavby souhlasíme s povolením stavby dle zákona 183/2006 Sb. ve znění pozdějších předpisů. Tento souhlas platí pro územní řízení, řízení o územním souhlasu, veřejnoprávní smlouvy pro umístění stavby, zjednodušené územní řízení, ohlášení, stavební řízení, společné územní a stavební řízení, veřejnoprávní smlouvu o provedení stavby nebo oznámení stavebního záměru s certifikátem autorizovaného inspektora.

V zájmovém území se mohou nacházet plynárenská zařízení jiných vlastníků či správců, případně i dlouhodobě nefunkční/ neprovozovaná plynárenská zařízení bez dostupných informací o jejich poloze a vlastnictví.

Plynárenská zařízení a plynovodní přípojk (dále jen PZ) jsou dle ust. § 2925 zákona č. 89/2012 Sb., občanského zákoníku, provozovány jako zařízení zvláště nebezpečná a z tohoto důvodu jsou chráněna ochranným pásmem dle zákona č.458/2000 Sb. ve znění pozdějších předpisů.

Rozsah ochranného pásma je stanoven v zákoně 458/2000 Sb. ve znění pozdějších předpisů.

Stavební činnosti je možné realizovat pouze při dodržení podmínek stanovených v tomto stanovisku. Nebudou-li tyto podmínky dodrženy, budou stavební činnosti považovány dle § 68 zákona č.458/2000 Sb. ve znění pozdějších předpisů za činnost bez našeho předchozího souhlasu. Při každé změně projektu nebo stavby (zejména trasy navrhovaných inženýrských sítí) je nutné požádat o nové stanovisko k této změně.

GasNet Služby, s.r.o.

Plynárenská 499/1 · Zábřovice · 602 00 Brno · T 555 90 10 10 · www.gasnet.cz

IČ: 27935311 · DIČ: CZ27935311

Zápis do obchodního rejstříku: Krajský soud v Brně, sp. zn. C 57165, dne 26. 7. 2007

Certificate of incorporation: Regional Court in Brno, ref. number C 57165, on 26th July 2007

Zákaznická linka GasNet 555 90 10 10, info@gasnet.cz, www.gasnet.cz

Nedodržení podmínek uvedených v tomto stanovisku zakládá odpovědnost stavebníka za vzniklé škody.

Za stavební činnosti se pro účely tohoto stanoviska považují všechny činnosti prováděné v ochranném pásmu PZ (tzn. bezvýkopové technologie a terénní úpravy) a činnosti mimo ochranné pásmo, pokud by takové činnosti mohly ohrozit bezpečnost a spolehlivost PZ (např. trhací práce, sesuvy půdy, vibrace, apod.).

Případné zřizování stavenišť, skladování materiálů, stavebních strojů apod. bude realizováno mimo ochranné pásmo PZ (není-li ve stanovisku uvedeno jinak).

Při použití nákladních vozidel, stavebních strojů a mechanismů požadujeme zabezpečit případný přejezd přes PZ uložením betonových panelů v místě přejezdu PZ.

PŘI REALIZACI STAVBY BUDOU DODRŽENY TYTO PODMÍNKY PRO PROVÁDĚNÍ STAVEBNÍ ČINNOSTI:

(1) Před zahájením stavební činnosti bude provedeno vytyčení trasy a přesné určení uložení PZ. Vytyčení trasy provede příslušná regionální oblast ZDARMA. Formulář a kontakt naleznete na <https://www.gasnet.cz/cs/ds-vytyceni-pz/>, lze využít QR kód, který je uveden v tomto stanovisku. Při podání žádosti uvede žadatel naši značku (číslo jednací) uvedenou v úvodu tohoto stanoviska a sdělí termín zahájení a ukončení stavby. O provedeném vytyčení trasy bude sepsán protokol. Přesné určení uložení PZ (sondou) je povinen provést stavebník na svůj náklad.
BEZ VYTYČENÍ TRASY A PŘESNÉHO URČENÍ ULOŽENÍ PZ STAVEBNÍKEM NESMÍ BÝT VLASTNÍ STAVEBNÍ ČINNOST ZAHÁJENA. VYTYČENÍ POVAŽUJEME ZA ZAHÁJENÍ STAVEBNÍ ČINNOSTI V OCHRANNÉM A BEZPEČNOSTNÍM PÁSMU PZ. PROTOKOL O VYTYČENÍ MÁ PLATNOST 2 MĚSÍCE.

(2) Stavebník je povinen stavebnímu podnikateli prokazatelně předat kopii tohoto stanoviska. Převzetí kopie stvrdí stavební podnikatel stavebníkovi svým podpisem a zápisem do stavebního deníku. Pracovníci provádějící stavební činnosti budou prokazatelně seznámeni s polohou PZ, rozsahem ochranného pásma a těmito podmínkami.

(3) Bude dodržena mj. ČSN 73 6005, u Hospodářské komory České republiky registrovaných TPG 702 01, TPG 702 04 a TPG 700 03 a zákon č.458/2000 Sb. ve znění pozdějších předpisů, případně další předpisy související s uvedenou stavbou.

(4) Při provádění stavební činnosti v ochranném pásmu PZ vč. přesného určení uložení PZ je stavebník povinen učinit taková opatření, aby nedošlo k poškození PZ nebo ovlivnění jejich bezpečnosti a spolehlivosti provozu. Nebude použito nevhodného nářadí, zemina bude těžena pouze ručně bez použití pneumatických, elektrických, bateriových a motorových nářadí.

(5) V případě použití bezvýkopových technologií (např. protlaku) bude před zahájením stavební činnosti provedeno úplné obnažení PZ v místě křížení na náklady stavebníka. Technologie musí být navržena tak, aby v místě křížení nebo souběhu s PZ byl dostatečný stranový nebo výškový odstup od PZ, který zajistí nepoškození PZ během prací a to s ohledem na použitou bezvýkopovou technologii a všechny její účinky na okolní terén. V případě, že nemůže být tato podmínka dodržena, nesmí být použita bezvýkopová technologie.

(6) Odkrytá PZ budou v průběhu nebo při přerušení stavební činnosti řádně zabezpečena proti jejich poškození.

(7) Poklopy uzávěrů a ostatních armatur na PZ, vč. hlavních uzávěrů plynu (HUP) na odběrném plynovém zařízení udržovat stále přístupné a funkční po celou dobu trvání stavební činnosti.

(8) Bude zachována hloubka uložení PZ (není-li ve stanovisku uvedeno jinak).

(9) Stavebník je povinen neprodleně oznámit každé i sebemenší poškození PZ (vč. drobných vrypů do PE potrubí, poškození izolace, signalizačního vodiče, výstražné fólie, markeru atd.) na telefon 1239.

(10) Před provedením zásypu výkopu a v průběhu stavby bude provedena kontrola dodržení podmínek stanovených pro stavební činnosti v ochranném pásmu PZ. Povinnost kontroly se vztahuje i na PZ, která nebyla odhalena. Kontrolu provede příslušná regionální oblast (formulář a kontakt naleznete na <https://www.gasnet.cz/cs/ds-vytyceni-pz/>, lze využít QR kód, který je uveden v tomto stanovisku). Při žádosti uvede žadatel naši značku (číslo jednací) uvedenou v úvodu tohoto stanoviska. Kontrolu je třeba objednat min. 5 dnů předem.
Předmětem kontroly je také ověření dodržení stanovené odstupové vzdálenosti staveb, které byly povoleny v ochranném a bezpečnostním pásmu PZ.

(11) O provedené kontrole bude sepsán protokol. Bez provedené kontroly nesmí být PZ zasypána. Stavebník je povinen na základě výzvy provozovatele PZ, nebo jeho zástupce doložit průkaznou dokumentaci o nepoškození PZ během výstavby nebo provést na své náklady kontrolní sondy v místě styku stavby s PZ.

(12) PZ budou po kontrole řádně podsypána a obsypána těženým pískem, bude provedeno zhutnění a bude osazena výstražná fólie žluté barvy, vše v souladu s u Hospodářské komory České republiky registrovaných TPG 702 01 a TPG 702 04.

(13) Neprodleně po skončení stavební činnosti budou řádně osazeny všechny poklapy a nadzemní prvky PZ.

(14) Pokud stavebník nedodrží podmínky stanovené tímto stanoviskem bude činnost stavebníka vyhodnocena provozovatelem PZ jako narušení ochranného nebo bezpečnostního pásma PZ a budou z toho vyvozeny příslušné důsledky.

Platí pouze pro území vyznačené v příloze tohoto stanoviska a to 24 měsíců ode dne jeho vydání.

V případě dotčení pozemku v majetku společnosti GasNet, s.r.o. je třeba dále projednat smluvní vztah k tomuto pozemku. Kontakt na projednání naleznete na adrese www.gasnet.cz/cs/kontaktni-system/, činnost Smluvní vztahy - pozemky a budovy plynárenských zařízení.

Za správnost a úplnost dokumentace předložené s žádostí včetně jejího souladu s platnými předpisy plně zodpovídá její zpracovatel. Stanovisko nenahrazuje případná další stanoviska k jiným částem stavby.

V případě další korespondence nebo jednání (např. změna stavby) uvádějte naši značku - 5002337050 a datum tohoto stanoviska. Kontakty jsou k dispozici na <https://www.gasnet.cz/cs/kontaktni-system/>.



GasNet, s.r.o.
zastoupená společností GasNet Služby, s.r.o., IČ 27935311
Šárka Falisová
Technik externích požadavků-Čechy
Oddělení zpracování ext. požadavků-Čechy
SARKA.FALISOVA@GASNET.CZ



Zažádejte o vytyčení

Přílohy: Orientační zakres plynárenského zařízení, Orientační zakres plynárenského zařízení, Ověřená příloha žadatele,
Ověřená příloha žadatele

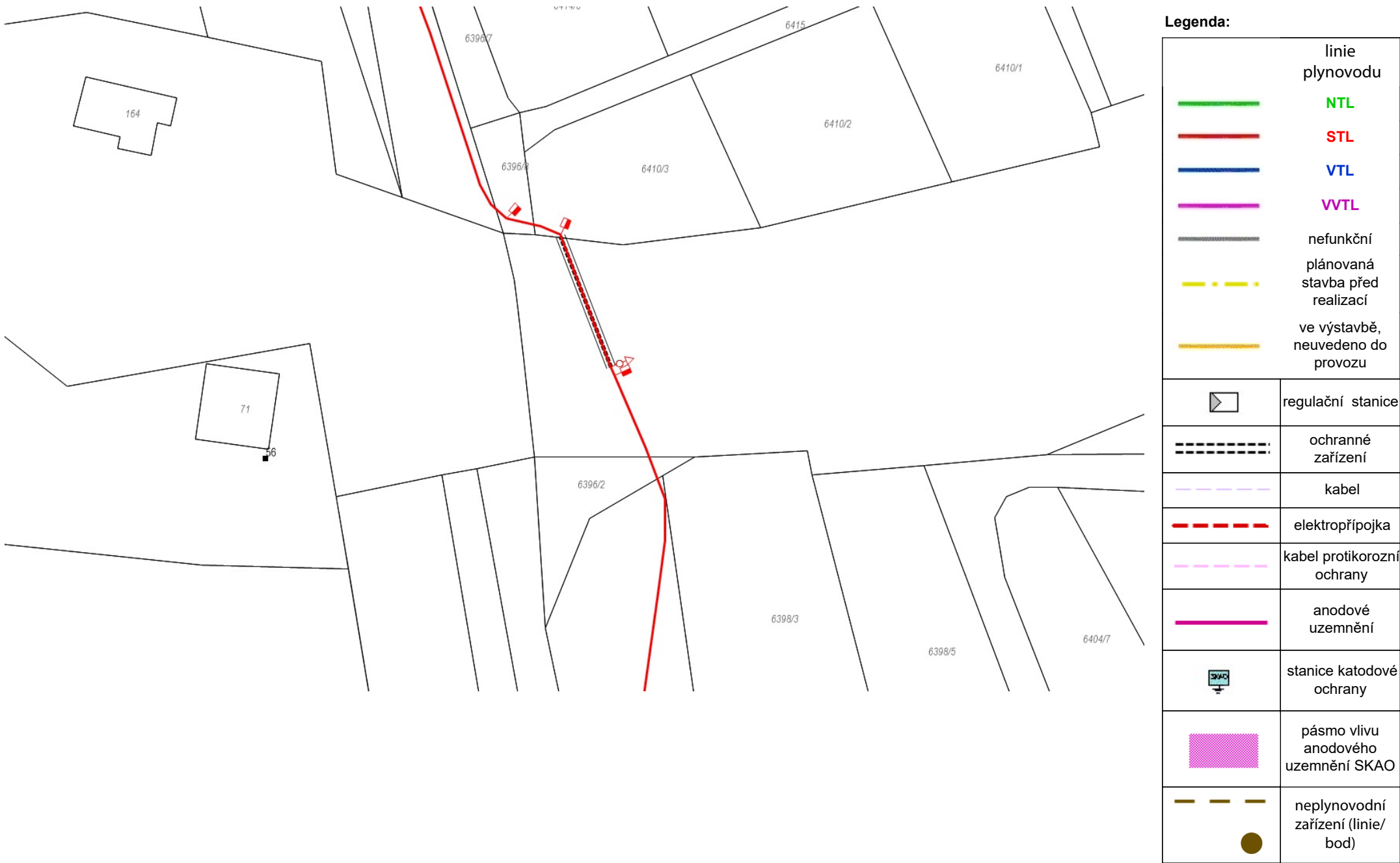
Příloha: Orientační zakres plynárenského zařízení. Tato příloha je nedílnou součástí stanoviska č. 5002337050 ze dne 30.03.2021.

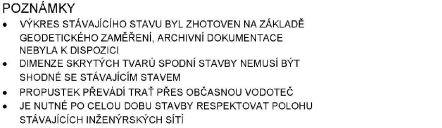
Provozovatel DS: GasNet, s.r.o.; Stavebník: Správa železnic, státní organizace, Dlážďená 1003/7, 11000 Praha. K.ú.: Žatec, Libočany.



Příloha: Orientační zakres plynárenského zařízení. Tato příloha je nedílnou součástí stanoviska č. 5002337050 ze dne 30.03.2021.

Provozovatel DS: GasNet, s.r.o.; Stavebník: Správa železnic, státní organizace , Dlážděná 1003/7 , 11000 Praha. K.ú.: Žatec , Libočany.





SOUŘADNICOVÝ SYSTÉM: S-JTSK
VÝŠKOVÝ SYSTÉM: Bpv

Provozovatel DS: GasNet, s.r.o.; Stavebník: Správa železnic, státní organizace, Dlážděná 1003/7, 11000 Praha. K.ú.: Žatec, Libočany.



		STRABAG Rail a.s. Železničská 1308/28 400 03 00 Litvňov - Střelov tel.: +420 485 330 111 e-mail: projekt@strabag.com		Investor  SPRÁVA ŽELEZNICE	
Účelová projektová Ing. David Růta <i>DR</i>		Odpovědný projektant (ÚK, IPR) Ing. Michal Bernátl		Typová Ing. Michal Bernátl	
Dle Ing. David Růta		Návrh Ing. Petr Sevcík		Úprava Ing. Michal Bernátl	
<p>Oprava propustku v km 200,688 na trati Kašice - Zatec západ</p> <p>SO 01 Propustek v km 200,688</p>					
Objekt SO 01 Propustek v km 200,688					
Město Dispozice nového stavu - půdorys					
Dle M.1.1.				4.1	



HASIČSKÝ ZÁCHRANNÝ SBOR ÚSTECKÉHO KRAJE

Územní odbor Žatec
Chmelařské náměstí 347
43801 Žatec



HZSUX0093F59

STRABAG Rail a. s.
Železničářská 1385/29
400 03 Ústí nad Labem

VÁŠ DOPIS ZN./ZE DNE
19. 03. 2021

Č.j.:
HSUL-1220-2/PRE-2021
Ev. č. 130 PD/PRE-Chy/2021

VYŘIZUJE/KONTAKT
nrap. Jana Chytrá
tel. 950 411 157
e-mail: jana.chytra@ulk.izscr.cz

ŽATEC
29. 03. 2021

Závazné stanovisko dotčeného orgánu na úseku požární ochrany

Název stavby: Oprava propustku v km 200,688 na trati Kaštice – Žatec západ

Místo stavby: k. ú. Libočany

Stavebník – investor stavby: Správa železnic, státní organizace, Dlážďená 1003/7, Praha 1

Předložený druh dokumentace: projektová dokumentace ke stavebnímu povolení z března 2021, zpracovatel Ing. Michal Bernát, ČKAIT – 0301483.

Hasičský záchranný sbor Ústeckého kraje územní odbor Žatec (dále jen „HZS“) jako věcně a místně příslušný dotčený orgán na úseku požární ochrany dle ustanovení § 26 odst. 2 písm. b) a ustanovení § 31 odst. 1 písm. b) zákona č. 133/1985 Sb., o požární ochraně, ve znění pozdějších předpisů (dále jen „zákon o požární ochraně“), posoudil v rozsahu níže uvedených podkladů výše uvedenou dokumentaci předloženou dne 19. 03. 2021 a vydává k ní v souladu s ustanovením § 31 odst. 3 zákona o požární ochraně a dále dle ustanovení § 149 odst. 1 zákona č. 500/2004 Sb., správní řád, ve znění pozdějších předpisů,

SOUHLASNÉ ZÁVAZNÉ STANOVISKO.

Odůvodnění:

HZS vycházel při vydání závazného stanoviska z těchto podkladů:

- požárně bezpečnostní řešení z března 2021, zpracovatel Ing. Michal Bernát (součást průvodní zprávy).

Posouzením předložené dokumentace dle ustanovení § 46 odst. 1 vyhlášky č. 246/2001 Sb., o stanovení podmínek požární bezpečnosti a výkonu státního požárního dozoru (vyhláška o požární prevenci), ve znění vyhlášky č. 221/2014 Sb., v rozsahu výše uvedených podkladů, dospěl HZS k závěru, že požárně bezpečnostní řešení splňuje obsahové náležitosti dle ustanovení § 41 vyhlášky o požární prevenci. Z obsahu posouzeného požárně bezpečnostního řešení vyplývá, že jsou splněny technické podmínky požární ochrany kladené

Hasičský záchranný sbor Ústeckého kraje, Územní odbor Žatec
Chmelařské náměstí 347
43801 Žatec

na danou stavbu vyhláškou č. 23/2008 Sb., o technických podmínkách požární ochrany staveb,
ve znění vyhlášky č. 268/2011 Sb.

plk. Ing. Petr Svoboda
rada
ředitel Územního odboru Žatec
HZS Ústeckého kraje

podepsáno elektronicky

Příloha :

Projektová dokumentace včetně ověřeného požárně bezpečnostního řešení (součást souhrnné
technické zprávy) odesláno Českou poštou.

KRAJSKÁ HYGIENICKÁ STANICE ÚSTECKÉHO KRAJE SE SÍDLEM V ÚSTÍ NAD LABEM

adresa: Moskevská 1531/15, 40001 Ústí nad Labem, tel.: 477755110, e-mail: e-podatelna@khsusti.cz, ID: 8p3ai7n

V Lounech dne 31.3.2021

Č. j. odesílatele:
Č. j.: KHSUL 35325/2021
Sp. značka: S-KHSUL 29085/2021
Vyřizuje: Ing. Hana Höferová
Telefon: 477 755 630
E-mail: hana.hoferova@khsusti.cz
Počet listů/příloh: 1/0

**Správa železnic, státní organizace
Dlážděná 1003/7
110 00 Praha 1**

**v zastoupení
STRABAG Rail a.s.
Železničářská 1385/29
400 03 Ústí nad Labem - Střekov**

Závazné stanovisko k projektové dokumentaci ke stavebnímu řízení „Oprava propustku v km 200,688 na trati Kaštice - Žatec“

Na základě žádosti doručené Krajské hygienické stanici Ústeckého kraje se sídlem v Ústí nad Labem, územní pracoviště Louny (dále jen „KHS“), dne 18.3.2021, zaevizované pod č.j.: KHSUL 29085/2021, o vydání závazného stanoviska k projektové dokumentaci „Oprava propustku v km 200,688 na trati Kaštice - Žatec“ ke stavebnímu řízení, kterou předložila společnost STRABAG Rail a.s. - Železničářská 1385/29, Ústí nad Labem – Střekov, IČ 25429949, na základě plné moci udělené stavebníkem – Správa železnic, státní organizace, Dlážděná 1003/7, Praha 1, IČ 70994234 (dále jen „žadatel“), posoudila KHS, věcně a místně příslušná podle § 82 odst. 1, 2 písm. i) zákona č. 258/2000 Sb., o ochraně veřejného zdraví a o změně některých souvisejících zákonů, ve znění pozdějších předpisů (dále jen „zákon č. 258/2000 Sb.“), jako dotčený správní úřad ve smyslu § 77 odst. 1 a § 94 odst. 1 zákona č. 258/2000 Sb., v souladu s § 4 odst. 2 písm. a) zákona č. 183/2006 Sb., o územním plánování a stavebním řádu (stavební zákon), ve znění pozdějších předpisů (dále jen „zákon č. 183/2006 Sb.“), předloženou projektovou dokumentaci „Oprava propustku v km 200,688 na trati Kaštice - Žatec“.

Po zhodnocení souladu předložené projektové dokumentace dotýkající se zájmů chráněných orgánem ochrany veřejného zdraví s požadavky zákona č. 258/2000 Sb., nařízení vlády č. 272/2011 Sb., o ochraně zdraví před nepříznivými účinky hluku a vibrací, ve znění pozdějších předpisů (dále jen „nařízení vlády č. 272/2011 Sb.“) vydává krajská hygienická stanice dle § 4 odst. 2 písm. a) zákona č. 183/2006 Sb., toto

z á v a z n é s t a n o v i s k o :

S projektovou dokumentací „Oprava propustku v km 200,688 na trati Kaštice - Žatec“ orgán ochrany veřejného zdraví

s o u h l a s í .

V souladu s § 77 odst. 1 zákona č. 258/2000 Sb. se souhlas váže na splnění této podmínky:

- při stavbě budou provedena veškerá technická opatření tak, aby nedocházelo k překračování povolených limitů hluku pro stavební činnosti v chráněném venkovním prostoru staveb, daných nařízením vlády č. 272/2011 Sb., § 12 odst. 9.

Odůvodnění:

V souladu s § 149 odst. 2 zákona č. 500/2004 Sb., správní řád, ve znění pozdějších předpisů, KHS k věci uvádí:

Předložená projektová dokumentace byla ze strany KHS hodnocena pouze v rozsahu věcné působnosti orgánu ochrany veřejného zdraví. Předmětem stavby je oprava železničního propustku na trati Kaštice – Žatec, v intravilánu obce Libočany. Propustek převádí železniční trať přes občasnou vodoteč (voda přitékající z příkopu tělesa náspu). Práce bude probíhat za úplné výluky. Možné pomocné práce před a po stavbě budou v případě možnosti prováděny za provozu na železniční trati. Bude snesen železniční svršek, provedena oprava předepsané části propustku a zpětně obnoven železniční svršek. Poté se provede úprava koleje automatickou strojní podbíječkou a stěrkovým pluhem úprava kolejového lože. Třetí podbití bude realizováno do 13 měsíců od ukončení stavby. Zhotovitel zajistí vhodnou technologii odstranění stávající nosné konstrukce a předepsaných částí propustků.

Při hodnocení podkladů tohoto závazného stanoviska vzala KHS v úvahu, že předložená PD byla úplná a bylo možné ji komplexně posoudit v rozsahu věcné působnosti orgánu ochrany veřejného zdraví. Při výkladu zákona č. 258/2000 Sb. a prováděcího předpisu uvedeného ve výroku tohoto závazného stanoviska vzala KHS v úvahu, že realizaci uvedeného záměru nesmí dojít k ohrožení veřejného zdraví. Důvodem pro stanovení podmínky uvedené v tomto závazném stanovisku je tedy zajištění plnění požadavků k ochraně a podpoře veřejného zdraví a podmínka je stanovena na základě § 30 odst. 1 zákona č. 258/2000 Sb. a § 12 nařízení vlády č. 272/2011 Sb..

Při vydání tohoto závazného stanoviska vycházela KHS z podkladů, kterými jsou následující dokumenty:

- žádost o vydání závazného stanoviska doručená dne 18.3.2021, č.j. KHSUL 29085/2021,
- plná moc,
- projektová dokumentace „Oprava propustku v km 200,688 na trati Kaštice - Žatec“, zpracovatel – STRABAG Rail a.s., Železničářská 1385/29, 400 03 Ústí nad Labem – Střekov, IČ 25429949, datum březen 2021.

otisk úředního razítka

Ing. Hana Höferová

vedoucí oddělení hygieny obecné a komunální
Krajská hygienická stanice Ústeckého kraje
se sídlem v Ústí nad Labem
územní pracoviště Louny
dopis je opatřen elektronickým podpisem

Rozdělovník:

1. KHS – spis
2. STRABAG Rail a.s., Železničářská 1385/29, 400 03 Ústí nad Labem - Střekov – do DS

Krajský úřad Ústeckého kraje

Dokument je podepsán elektronickým podpisem	
Podpisující:	Ing. Irena Jeřábková
Organizace, OJ:	
Sériové č. cert.:	11754597
Vydavatel cert.:	I.CA Qualified 2 CA/RSA 02/2016
Datum a čas:	29.03.2021 07:21:49
Důvod:	
Místo:	

Velká Hradební 3118/48, 400 02 Ústí nad Labem
odbor životního prostředí a zemědělství

STRABAG Rail a.s.
Železničářská 1385/29
400 03 Ústí nad Labem - Střekov

Datum: 29. března 2021
Spisová značka: KUUK/038801/2021/2/ZPZ
Číslo jednací: KUUK/039298/2021/ZPZ
UID: kuukescd155ca
Vyřizuje / linka: Ing. Petra Kalousová / 162, Mgr. Radovan Douša / 595
Počet listů/příloh 3/0

Vyjádření dle zákona č. 100/2001 Sb., o posuzování vlivů na životní prostředí a stanovisko dle § 45i zákona č. 114/1992 Sb., o ochraně přírody a krajiny

Krajský úřad Ústeckého kraje, odbor životního prostředí a zemědělství, obdržel dne 18. 3. 2021 žádost o vyjádření k záměru „Oprava propustku v km 200,688 na trati Kaštice – Žatec“ oznamovatele Správa železnic, s. o., Dlážděná 1003/7, 110 00 Praha zastoupeného na základě plné moci společností STRABAG Rail a.s., Železničářská 1385/29, 400 03 Ústí nad Labem - Střekov.

Předmětem stavby je oprava železničního propustku na trati Mladotice (mimo) – Žatec (mimo) (vč. Žatec západ) (TÚ č. 0502) v úseku Žabokliky – Žatec západ. Objekt SO 01 propustek v km 200,688 se nachází v intravilánu obce Libočany.

Stávající propustek v ev. km 200,688 převádí železniční trať přes občasnou vodoteč – voda přitéká z příkopu tělesa náspu. Nosnou konstrukci stávajícího propustku tvoří železobetonová prefabrikovaná trouba DN 800. Založení se předpokládá plošné na betonové základové desce, která je na obou stranách trati zakončena betonovým prahem. Zakončení nosné konstrukce je na obou stranách šikmé dle sklonu původního svahu. Kolem vtoku i výtoku bylo provedeno odláždění kamenem do betonového lože. V rámci opravy bude stávající nevyhovující nosná konstrukce propustku vyměněna za novou. Novou konstrukci propustku budou tvořit železobetonové trubní prefabrikáty DN 1000. Na obou stranách trati je navrženo šikmé zakončení nosné konstrukce dle sklonu přilehlého svahu tělesa náspu (1:1,5). Oblast vtoku i výtoku bude opatřena kamennou dlažbou do betonového lože. Stejně tak bude upraven prostor před propustkem, aby byl zajištěn plynulý vtok a odtok vody.

Opravou nedojde ke změně šířkového a výškového uspořádání tělesa dráhy.

Umístění záměru: kraj: Ústecký
obec: Libočany, Žatec
k. ú.: Libočany, Žatec

Posuzování vlivů na životní prostředí

Krajský úřad Ústeckého kraje, který podle § 20 zákona vykonává státní správu v oblasti posuzování vlivů na životní prostředí, na základě prostudovaných podkladových materiálů a žádosti konstatuje, že výše popsaná změna záměru není dle § 4 odst. 1 písm. c) zákona významnou změnou, a proto **nepodléhá** posouzení z hlediska vlivů na životní prostředí podle zákona, a to v případě zachování výše uvedených parametrů a činností.

Odůvodnění: z předložených informací vyplývá, že záměrem je rekonstrukce stávajícího propustku regionální železniční tratě na trati Mladotice – Žatec v úseku Žabokliky – Žatec západ. Propustek v km 200,688 se nachází v intravilánu obce Libočany. Příslušný úřad se

Ústecký kraj, Velká Hradební 3118/48, 400 02 Ústí nad Labem

Tel.: +420 475 657 111
Fax: +420 475 200 245

url: www.kr-ustecky.cz
e-mail: epodatelna@kr-ustecky.cz

IČ: 70892156
ID: t9zbsva

DIČ: CZ70892156
č. ú. 882733379/0800

proto zabýval otázkou, zda je změna záměru dle výše uvedeného popisu stavby a kategorie železniční trati významná ve vztahu k bodu č. 45 přílohy č. 1 zákona. Výše popsané stavební úpravy nevyžadují posunutí, narovnání a jiné úpravy tělesa trati. Současně nedojde k navýšení maximální traťové rychlosti nebo intenzity dopravy. V souladu s výkladem vybraných bodů přílohy č. 1 k zákonu o posuzování vlivů na životní prostředí (č.j.: MZP/2018/710/3250 ze dne 1. 10. 2018) se tak nejedná o významnou změnu ve smyslu § 4 odst. 1 písm. c) zákona. Vzhledem k lokalizaci záměru mimo zvláště chráněná území nebo jejich ochranná pásma podle zákona o ochraně přírody a skutečnosti, že nedochází k výstavbě nových traťových úseků lze ve vztahu k bodu č. 45 zároveň vyloučit zařazení dle § 4 odst. 1 písm. d) zákona (podlimitní záměr).

Vzhledem k níže uvedenému stanovisku příslušného orgánu ochrany přírody ve vztahu k nejbližším lokalitám soustavy NATURA 2000 (viz níže) lze rovněž vyloučit možné zařazení z hlediska § 4 odst. 1 písm. f) zákona. Na základě výše uvedeného tak příslušný úřad dospěl k závěru, že záměr nepředstavuje významné environmentální ovlivnění životního prostředí a veřejného zdraví.

Ochrana přírody a krajiny

Jako orgán věcně a místně příslušný dle ustanovení § 77a odst. 4 písm. n) zákona č. 114/1992 Sb., o ochraně přírody a krajiny, ve znění pozdějších předpisů (dále jen zákon), vydáváme dle § 45i zákona k žádosti toto stanovisko:

Stanovisko dle § 45 i zákona: **Lze vyloučit** možnost, že záměr „**Oprava propustku v km 200,688 na trati Kaštice – Žatec**“ bude mít samostatně nebo ve spojení s jinými **významný vliv** na předmět ochrany, popř. celistvost evropsky významných lokalit nebo ptačích oblastí v územní působnosti Krajského úřadu Ústeckého kraje.

Záměr je lokalizován na stávajícím drážním tělese v k. ú. Libočany, mimo území evropsky významných lokalit a ptačích oblastí. Nejbližší z nich, evropsky významná lokalita (EVL) Ohře CZ0423510, která je v daném úseku evropsky významnou lokalitou a kam pravděpodobně příslušná vodoteč, jež tímto propustkem prochází, směřuje, se nachází ve vzdálenosti několika desítek m od místa stavby. Předmětem ochrany této EVL je losos atlantský (*Salmo salar*), bolen dravý (*Aspius aspius*) a velevrub tupý (*Unio crassus*), kteří žijí přímo ve vodním toku a dále i následující evropská stanoviště: 3260 - Nížinné až horské vodní toky s vegetací svazů *Ranunculon fluitantis* a *Callitricho-Batrachion* a 6430 - Vlhkomilná vysokobylinná lemová společenstva nížin a horského až alpského stupně. Uvedené druhy a biotopy mohou být ohroženy zejména nejrůznějšími zásahy do vodního toku (budování migračních bariér, regulace toku, manipulace s výškou hladiny a průtokem, znečišťování) popř. (zejména v případě lososa atlantského) nelegálním lovem. S ohledem na lokalizaci a charakter zamýšlené stavby (stávající drážní těleso bez předpokládaného zásahu do samotného toku či jeho břehů) je zřejmé, že záměr nemá potenciál výše uvedenou EVL, její předmět ochrany resp. celistvost, významně ovlivnit. Žádný z výše uvedených jevů tudíž v úseku toku Ohře, jež je součástí stejnojmenné EVL, nemůže dosáhnout takové intenzity, aby mohl stav biotopů a populací druhů, jež jsou předmětem ochrany EVL, či průchodnost samotného toku jako migračního koridoru, významně ovlivnit. Stavba ani její realizace rovněž nemá potenciál významně ovlivnit přeměty ochrany či celistvost jiných, obdobně vzdálených (EVL Doupovské hory – vodní tok Liboc) či vzdálenějších, evropsky významných lokalit nebo ptačích oblastí v působnosti Krajského úřadu Ústeckého kraje.

V případě důvodných pochybností oznamovatele o zařazení záměru je možné dle § 23 odst. 4 zákona požádat Ministerstvo životního prostředí o vyjádření, k žádosti oznamovatel přiloží vyjádření orgánu kraje. Vyjádření ministerstva je nadřazené.

Toto vyjádření není rozhodnutím ani souhlasem ve smyslu zákona č. 500/2004 Sb., správní řád, a proto se proti němu nelze odvolat. Sdělení nenahrazuje vyjádření dotčených orgánů státní správy, ani příslušná povolení podle zvláštních předpisů.

Ing. Irena Jeřábková
vedoucí oddělení ochrany prostředí a udržitelného rozvoje



Naše Č.j. OÚL 3 7 4 / 2 0 2 1

Vyřizuje : **Ivan Teuber**
☎ 608 733 103
tel : 415 711 910
E-MAIL: starosta@libocany.cz

Bankovní spojení KB Žatec, č.ú. 20925-481/0100
IČO : 47786663

V Libočanech dne: 26.4.2021

Ing. Michal Bernát
Tel.: +420 733 774 924

Egneza s.r.o.
Kpt. Jaroše 35/20
434 01 Most
IČ: 072 74 564

Věc : Souhlas s přístupem na pozemek

Vážení,

reaguji tímto na Vaši žádost, kterou obec Libočany obdržela dne 22.4.2021 a eviduje ji pod č.j. OúL/374/2021 a to ohledně stanoviska obce Libočany o přístupu na pozemek 614/2 v k.ú. Libočany, pro stavbu „Oprava propustku v km 200, 688 na trati Kaštice – Žatec západ, objekt SO 01 Propustek v km 200, 688.

Sděluji Vám tímto, že obec Libočany souhlasí s přístupem na pozemek 614/2 v k.ú. Libočany za účelem opravy propustku, dle varianty (přílohy) „Přístupové cesty“, která je nedílnou součástí tohoto souhlasu a za níže uvedených podmínek.

Tento souhlas je vystaven pro žádost o stavební povolení – souhlas vlastníků dotčených pozemků.

- zhotovitel musí uvést pozemek 614/2 do původního stavu
- zhotovitel bude informovat s předstihem obec Libočany před zahájením prací
- zhotovitel bude informovat obec Libočany po dokončení prací
- zhotovitel provede pasportizaci nebo fotodokumentace pozemku před zásahem
- zhotovitel provede pasportizaci nebo fotodokumentace pozemku po zásahu

S úctou za obec Libočany

Ivan Teuber
starosta obce

OBEC LIBOČANY
Libočany 103
PSČ 439 75
IČO: 477 866 63



Příloha: Přístupové cesty

SO 01 Propustek v km 200,688

ÚSTECKÝ KRAJ

LIBRARY

ZATEC

katastrální území:



PŘÍSTUP K PROPUSTKU ZE SILNICE
PŘES POZEMKY P. Č. 570 A/614/2

[illegible]



MUZAX00JT7N0

Městský úřad Žatec
náměstí Svobody 1, 438 01 Žatec

Spis. zn.: MUZAS/12069/2021/Sla
Č. j.: MUZA 16120/2021
Pracoviště: třída Obránců míru 295, Žatec
Vyřizuje: Ing. arch. Eva Sladká
Tel.: 415 736 499
E-mail: sladka@mesto-zatec.cz

V Žatci dne 20. 04. 2021

Koordinované závazné stanovisko

Závazná část:

Městský úřad Žatec jako dotčený orgán příslušný dle ustanovení § 136 zákona č. 500/2004 Sb., správní řád, ve znění pozdějších předpisů (dále jen „správní řád“), a podle dále uvedených zvláštních zákonů, po posouzení žádosti o koordinované závazné stanovisko, kterou podala dne 22. 03. 2021 společnost

Správa železnic, státní organizace, IČO 70994234, Dlážďená č.p. 1003/7, 110 00 Praha 1 – Nové Město,

kterou zastupuje společnost STRABAG Rail a.s., IČO 25429949, Železničářská č.p. 1385/29, Střekov, 400 03 Ústí nad Labem 3

(dále jen "žadatel"), ve věci:

Oprava propustku v km 200.688 na trati Kaštice – Žatec

(dále jen "záměr") na pozemku parc. č. 237/2 v katastrálním území Libočany, parc. č. 1702/3 v katastrálním území Žatec (dále jen „k. ú. Libočany, Žatec“).

Po zkoordinování požadavků na ochranu dotčených veřejných zájmů vydává podle ustanovení § 4 odst. 2 a 7 zákona č. 183/2006 Sb., o územním plánování a stavebním řádu (stavební zákon), ve znění pozdějších předpisů (dále jen "stavební zákon") a podle ustanovení § 149 správního řádu toto

k l a d n é

koordinované závazné stanovisko pro úseky, které jako dotčený orgán hájí:

1. Ochrana přírody a krajiny

Veřejné zájmy chráněné zákonem 114/1992 Sb., o ochraně přírody a krajiny, ve znění pozdějších předpisů (dále jen „zákon o ochraně přírody a krajiny“), jsou záměrem dotčeny. Dotčený orgán k záměru **nemá připomínky**.

2. Ochrana ovzduší

Veřejné zájmy, které dotčený orgán hájí podle § 11 odst. 3, § 12 odst. 1, 3 zákona č. 201/2012 Sb., o ochraně ovzduší, ve znění pozdějších předpisů, jsou záměrem dotčeny. Dotčený orgán k záměru **nemá připomínky**.

3. Odpadové hospodářství

Veřejné zájmy, které dotčený orgán hájí podle ustanovení § 146 odst. 3 zákona č. 541/2020 Sb., o odpadech, ve znění pozdějších předpisů (dále jen „zákon o odpadech“), nejsou záměrem dotčeny.

4. Ochrana lesa

Veřejné zájmy chráněné zákonem 289/1995 Sb., o lesích a o změně a doplnění některých zákonů, ve znění pozdějších předpisů (dále jen „zákon o lesích“), nejsou záměrem dotčeny.

5. Ochrana zemědělského půdního fondu

Veřejné zájmy chráněné zákonem 334/1992 Sb., o ochraně zemědělského půdního fondu, ve znění pozdějších předpisů (dále jen „zákon o ochraně ZPF“), nejsou záměrem dotčeny.

6. Ochrana vod

Veřejné zájmy, které dotčený orgán hájí podle ustanovení § 104 odst. 9 zákona č. 254/2001 Sb., o vodách a o změně některých zákonů (vodní zákon), ve znění pozdějších předpisů (dále jen „zákon o vodách“ či „vodní zákon“), nejsou záměrem dotčeny.

7. Doprava na pozemních komunikacích

Veřejné zájmy chráněné zákonem 13/1997 Sb., o pozemních komunikacích, ve znění pozdějších předpisů (dále jen „zákon o pozemních komunikacích“), nejsou záměrem dotčeny.

8. Památková péče

Veřejné zájmy, které dotčený orgán hájí podle ustanovení § 29 odst. 2 písm. b), § 14 odst. 4 zákona 20/1987 Sb., o státní památkové péči, ve znění pozdějších předpisů (dále jen „zákon o památkové péči“), jsou záměrem dotčeny. Dotčený orgán k záměru **nemá připomínky**.

9. Územní plánování

Veřejné zájmy, které dotčený orgán hájí podle ustanovení § 96b zákona č. 183/2006 Sb., o územním plánování a stavebním řádu (stavební zákon), ve znění pozdějších předpisů (dále jen „stavební zákon“), je podle ustanovení § 6 odst. 1 písm. e), nejsou záměrem dotčeny.

Odůvodnění

Dotčený orgán obdržel dne 22. 03. 2021 žádost o vydání koordinovaného závazného stanoviska k uvedenému záměru.

Popis záměru:

Předmětem stavby je oprava železničního propustku na trati Mladotice – Žatec v úseku Žabokliky – Žatec západ. Objekt SO 01 propustek v km 200,688 se nachází v intravilánu obce Libočany. Obvod stavby se vchází do pozemku stavebníka.

Podklady pro vydání koordinovaného závazného stanoviska:

- projektová dokumentace pro stavební řízení z 03/2021 - zpracovatel STRABAG Rail a.s., Železničářská č.p. 1385/29, 400 03 Ústí nad Labem – Střekov – zpracoval a ověřil Ing. Michal Bernát – autorizovaný inženýr pro mosty a inženýrské konstrukce, ČKAIT – 0301483 (předložena k posouzení a vrácena se stanoviskem);
- plná moc pro STRABAG Rail, s.r.o.

Dotčený orgán záměr posoudil a zjistil požadavky na ochranu všech dotčených veřejných zájmů chráněných podle zvláštních právních předpisů. Požadavky na různých úsecích ochrany veřejných zájmů zkoordinoval a vydal toto koordinované závazné stanovisko.

Odůvodnění pro jednotlivé úseky:

1. Ochrana ovzduší

Realizací záměru vznikne zdroj znečišťování ovzduší:

Stavební činnost

Po dobu výstavby bude docházet k drobnému znečišťování ovzduší (prašnosti), a to v samotném prostoru stavby a jejím blízkém okolí.

Popis zdroje: Předmětem závazného stanoviska je prašnost, která bude vznikat během stavební činnosti. Mezi stacionární zdroje znečišťování ovzduší neuvedené v příloze č. 2 k zákonu o ochraně ovzduší patří stacionární zdroje, jejichž roční emise tuhých znečišťujících látek nepřekročí 5 t.

Městský úřad Žatec, stavební a vyvlastňovací úřad, životní prostředí, shledal, že opatření vedoucí k ochraně ovzduší jsou v souladu s právními předpisy stanovenými na úseku ochrany ovzduší, Programem zlepšování kvality ovzduší, zóna Severozápad - CZ 04 (který byl vyhlášen ve Věstníku Ministerstva životního prostředí - č.j. MZP/2020/130/1094, prosinec 2020, částka 10.) a Střednědobou strategií zlepšení kvality ovzduší v ČR (schválené dne 02. 12. 2015) a na základě zjištěných skutečností rozhodl tak, jak je ve výrokové části tohoto stanoviska uvedeno.

2. Odpadové hospodářství

Dotčený orgán odpadového hospodářství vydává dle ustanovení § 146 odst. 3 písm. b) zákona o odpadech *vyjádření z hlediska nakládání s odpady ke změně dokončené stavby podléhající ohlášení nebo povolení podle stavebního zákona*. Jelikož se v tomto případě nejedná o změnu dokončené stavby, orgán odpadového hospodářství vyjádření **nevydává**.

Upozornění:

Dotčený orgán žadatele upozorňuje pro jednotlivé úseky:

Ochrana přírody a krajiny

Orgán ochrany přírody upozorňuje žadatele, že podle ustanovení § 7 odst. 1 zákona o ochraně přírody a krajiny, ve znění pozdějších předpisů jsou dřeviny chráněny před poškozováním a ničením.

Stavební práce nesmí být prováděny blíže než 2,5 metru od kmenů stromů. V kořenové zóně stromů musí být výkopy hloubeny ručně, nesmí být přerušeny či poškozeny kořeny o průměru větším než 3 cm. Pokud bude nutné přerušit kořeny menší, pak jedine čistým řezem a ránu poté ošetřit balzámem či kořeny zabezpečit jiným vhodným způsobem před vysycháním

a vniknutím chorob. V případě provádění výkopových prací v zimním období je nutno kořeny chránit před promrznutím. Nesmí dojít k dlouhodobému obnažení kořenového systému stromů či navýšení terénu. V průběhu stavebních prací nesmí dojít k ulamování větví ani k odírání kmenů stromů. V kořenovém prostoru nesmí být skladován žádný stavební materiál ani zemina, nesmí zde docházet k pojezdu bez ochranného opatření, ani k dalšímu jinému zhutnění (kořenový prostor stromu je plocha půdy pod korunou stromů ohraničená okapovou linií koruny a zvětšená o 1,5 m po celém obvodu koruny).

Nedovolenými zásahy do dřevin se rozumí takové poškozování nebo ničení dřevin, které způsobí podstatné nebo trvalé snížení jejich ekologických nebo společenských funkcí nebo bezprostředně či následně způsobí jejich odumření.

Ochrana ovzduší

- Provozovat stacionární nevyjmenované zdroje a činnosti nebo technologie související s provozem nebo zajištěním provozu zdrojů, které mají vliv na úroveň znečištění, v souladu s podmínkami pro provoz tohoto zdroje stanovenými zákonem o ochraně ovzduší, jeho prováděcími právními předpisy a výrobcem.
- Stavební (zemní a výkopové) práce budou vedeny způsobem, který zajistí minimální prašnost.
- V případě potřeby budou prováděna účinná opatření k omezení prašnosti (např. zkrápění staveniště, čištění kol nákladních automobilů a stavebních mechanismů při výjezdu ze staveniště, čištění komunikací apod.).

Odpadové hospodářství

1. Původcem odpadu (dle § 5 odst. 1 zákona o odpadech) je každá osoba, při jejíž činnosti vzniká odpad. V případě, že odpad vzniká při činnosti více osob nebo při činnosti prováděné na základě smlouvy pro vlastníka věci, ze které se stane odpad, je původcem odpadu osoba, která fyzicky provádí činnost, při které odpad vzniká. Původcem odpadu je jiná osoba podle ustanovení § 5 odst. 1 zákona o odpadech, **pokud tak vyplývá z písemné smlouvy uzavřené mezi těmito osobami**. Původce odpadu se stává vlastníkem vzniklého odpadu nejpozději v okamžiku jeho vzniku.
2. **Původce odpadu** dle bodu 1. tohoto upozornění (osoba, která provádí stavební činnost na základě smlouvy s vlastníkem věci) **je povinen** (dle ustanovení § 15 odst. 2 písm. c) zákona o odpadech) **předat odpad, který sám nezpracuje v souladu se zákonem o odpadech, do zařízení určeného pro nakládání s odpady**, vč. zařazení odpadu do kategorie, hodnocení nebezpečných vlastností odpadů a dalším rozborům a zkouškám nezbytným pro zajištění nakládání s odpady v souladu s právními předpisy a **hierarchií odpadového hospodářství** (dle ustanovení § 13 odst. 1 písm. e) zákona o odpadech).
3. Původce odpadu je povinen v případě **stavebního a demoličního odpadu**, který sám nezpracuje, mít jejich **předání** podle § 13 odst. 1 písm. e) **zajištěno písemnou smlouvou** před jejich vznikem.
4. Zákon o odpadech (dle ustanovení § 2 odst. 1 písm. e) zákona o odpadech) se nevztahuje na nakládání s nekontaminovanou zemínou a jiným přírodním materiálem vytěženým během stavební činnosti, pokud je zajištěno, že materiál bude použit ve svém přirozeném stavu pro účely stavby na místě, na kterém byl vytěžen. V případě nevyužití tohoto materiálu v místě stavby je nezbytné postupovat dle § 3 odst. 3 zákona o odpadech a dodržet hierarchii nakládání s odpady od předcházení vzniku odpadů, přes přípravu k opětovnému použití, recyklaci odpadů, nebo jiné využití odpadů v zařízeních k tomu určených (dle ustanovení § 9 a § 10 zákona o odpadech) a nakonec odstranění odpadů.
5. O produkci a nakládání s odpady bude vedena průběžná evidence.

6. **Stavebník je povinen uchovávat doklady vyprodukovaných odpadů v rámci uvedeného záměru, které prokazují, že předal odpad, který sám nezpracoval v souladu se zákonem o odpadech, do zařízení určeného pro nakládání s odpady v souladu s právními předpisy a hierarchií odpadového hospodářství k případné kontrole orgánů v oblasti odpadového hospodářství.**
7. Upozorňujeme na obecné dodržování **zákona č. 541/2020 Sb., o odpadech**, ve znění pozdějších předpisů, účinného od 01. 01. 2021, a navazujících právních předpisů. Při stavbě musí být ustanovení zákona o odpadech plně respektována.

Ochrana vod

- K předložené žádosti sdělujeme, že výše uvedená stavba není vodním dílem dle zákona o vodách.
- Ke stavbě nemáme připomínek, protože z předložené projektové dokumentace výše uvedené stavby nevyplývá, že by mohly být dotčeny zájmy chráněné výše uvedeným zákonem. Při stavbě musí být ustanovení zákona o vodách plně respektována.

Doprava na pozemních komunikacích

- Odbor dopravně správních agend Městského úřadu Žatec jako příslušný silniční správní úřad pro silnice II. a III. třídy, veřejné účelové komunikace a místní komunikace, je oprávněn uplatňovat stanoviska pouze v souladu s ustanovením § 40 odst. 4 písm. d) zákona o pozemních komunikacích, a to k územním plánům a regulačním plánům a závazná stanoviska v územním řízení z hlediska řešení místních a účelových komunikací.
- Z výše uvedeného tedy vyplývá, že silniční správní úřad nemá zákonné zmocnění se vyjadřovat k ostatním akcím a projektovým dokumentacím nesouvisejícím s oprávněním daným ustanovením § 40 zákona o pozemních komunikacích.

Památková péče

- V případě jakýchkoliv výkopových prací je stavebník v souladu s ustanovením § 22 odst. 2 zákona o státní památkové péči už od doby přípravy stavby **povinen oznámit svůj záměr Archeologickému ústavu AV ČR Praha, Letenská 4, 118 01 Praha 1, a umožnit jemu nebo oprávněné organizaci provést na dotčeném území záchranný archeologický výzkum.**
- Nejpozději při závěrečné kontrolní prohlídce prokáže stavebník, že zahájení výkopových prací **oznámil Archeologickému ústavu AV ČR a předloží zprávu oprávněné organizace o výsledku odborného dozoru archeologa, a to i v negativním případě, aby se tak předešlo možnému postihu ve smyslu §§ 35, 39 zákona o státní památkové péči.**

Územní plánování

- Orgán územního plánování posoudil předložený záměr a konstatuje, že uvedený záměr se podle Územního plánu Libočany nachází v zastavěném území, v ploše s využitím Plocha železnice.
- **Předloženým záměrem nedojde ke změně charakteru území ani jinak nebude ovlivněno okolí.**
- Vzhledem k tomu, že se nejedná o záměr, který vyvolává změnu v území podle ustanovení § 2 odst. 1 písm. a) stavebního zákona – *změna jeho využití nebo prostorového uspořádání, včetně umístění staveb a jejich změn* se závazné stanovisko orgánu územního plánování nevydává.

Poučení

Proti tomuto koordinovanému závaznému stanovisku se nelze odvolat. Nezákonné závazné stanovisko lze zrušit nebo změnit v přezkumném řízení. Závazné stanovisko není samostatným rozhodnutím ve správním řízení. Obsah závazného stanoviska je závazný pro výrokovou část rozhodnutí stavebního úřadu. Závazné stanovisko lze zrušit nebo změnit pouze v rámci odvolacího řízení proti rozhodnutí stavebního úřadu, které bude závazným stanoviskem podmíněno.

MĚSTSKÝ ÚŘAD ŽATEC
STAVEBNÍ A VYVLASTŇOVACÍ ÚŘAD
ŽIVOTNÍ PROSTŘEDÍ



Ing. Tomáš TRÁVNÍČEK, MPA
vedoucí stavebního a vyvlastňovacího úřadu, životního prostředí

Obdrží:

Správa železnic, státní organizace, Dlážděná č.p. 1003/7, 110 00 Praha 1 – Nové Město –
prostřednictvím zmocněnce
1x STRABAG Rail a.s., Železničářská č.p. 1385/29, Střekov, 400 03 Ústí nad Labem 3 –
zmocněnec (včetně 1x PD)

Městský úřad Žatec – stavební a vyvlastňovací úřad, životní prostředí, detašované pracoviště: třída Obránců míru 295,
Tel.: 415 736 311 – spojovatelka, 415 736 491 – administrativa, Úřední hodiny: pondělí, středa 8:00-11:45; 12:45-17:00h,
po telefonické domluvě každý den.

From: P. Josef Špaček <info@farnost-zatec.cz>
Sent: Friday, April 30, 2021 11:02 AM
To: Michal Bernát <bernat@egneza.cz>
Subject: Re: Oprava železničního propustku v Libočanech - přístupové cesty

Dobrý den,
na Vaši žádost odpovědělo Biskupství litoměřické následující:

Římskokatolická farnost Libočany souhlasí s využitím pozemku p.č.570 v k.ú.: Libočany pro realizaci stavby Oprava propustku v km 200,688 na trati Kaštice - Žatec západ za následujících podmínek:

- 1) Zahájení stavby bude vlastníkovu pozemku alespoň 14 dní předem oznámeno, aby mohl provést dokumentaci stávajícího stavu pozemku
- 2) Pozemek bude po dokončení stavby uveden do původního stavu a vlastník bude vyzván k jeho převzetí a kontrole

S pozdravem
Josef Špaček



Váš dopis zn.: SCVKZAD97774
ze dne: 17. 03. 2021
Naše značka: **O21690027753/UTPCMO/RR**
Vyřizuje: **Radmila Ridzoňová**
Datová schránka: **f7rf9ns**
Telefon: 840 111 111
Email: info@scvk.cz
Datum: 25. 03. 2021

Email:
bernat@egneza.cz

**Vyjádření k dokumentaci pro stavební povolení stavby
a staveb s ní souvisejících**

Název akce:	Oprava propustku v km 200,688 na trati Kaštice - Žatec
Účel vyjádření:	k dokumentaci pro stavební povolení stavby a staveb s ní související
Zájmové území:	Okres: Louny
	Obec: Libočany
	Část obce, ulice, č. p.: Libočany
	Katastrální území, parcelní číslo: k. ú. Libočany, p. p. č. 571/1
Žadatel:	STRABAG Rail, a. s., Michal Bernát
Adresa, tel., e-mail	Železničářská 1385/29, 400 03 Střekov, Ústí nad Labem
Investor:	Správa železnic, státní organizace
Adresa, tel., e-mail	Dlážděná 1003/7, 110 00 Praha 1, Nové Město
Projektant:	STRABAG Rail, a. s.
Vlastník dotčené IS	SVS
Předchozí vyjádření a rozhodnutí	---
Platnost vyjádření:	jeden rok ode dne vyhotovení (v případě, že Váš zájem nadále trvá, požádejte před uplynutím této lhůty o prodloužení platnosti vyjádření)

Vodohospodářská stavba	NE
---------------------------	----

Popis navrženého řešení:

Předmětem projektové dokumentace je oprava železničního propustku na trati Mladotice – Žatec, v úseku Žabokliky – Žatec.

Toto stanovisko neobsahuje vyjádření k přeložkám stávající vodohospodářské infrastruktury. V případě, že předložená dokumentace obsahuje návrh přeložky, je na stavbu přeložky vydáno samostatné vyjádření.



S obsahem dokumentace pro stavební povolení výše uvedené stavby
souhlasíme

za předpokladu dodržení následujících podmínek:

Stavebník bere na vědomí skutečnost, že je v lokalitě umístěn vodovodní řad DN 125 a armaturní šachta a dále se bude řídit ustanoveními zákona č.274/2001 Sb. v platném znění.

- 1) Požadujeme zajistit svedení odvodu dešťových vod z propustku mimo výškovou úroveň armaturní šachty vodovodu tak, aby se zabránilo zatékání dešťových vod do této šachty. Toto požadujeme doložit zápisem o kontrole ve stavebním deníku našimi pracovníky před započatím užívání stavby.
- 2) Zahájení prací nám bude 15 dní předem písemně nebo e-mailovou poštou oznámeno včetně jména a telefonického spojení na stavební dozor a zhotovitele stavby.
- 3) Před započatím prací požádá stavebník o vytýčení vodohospodářského zařízení. Vytýčení skutečného umístění zařízení ve správě společnosti Severočeské vodovody a kanalizace, a.s. je nutné objednat na tel. 840 111 111; info@scvk.cz.
- 4) V případě nejasností budou provedeny kopané sondy či vytýčení inspekční kamerou. Stavebník je povinen neprodleně ohlásit případné poškození vodohospodářského zařízení provozovateli. Stavebník odpovídá za eventuální škodu na vodohospodářském zařízení způsobenou svojí činností.
- 5) Případná existence vodovodních či kanalizačních přípojek není předmětem tohoto stanoviska. Naše společnost není jejich správcem (viz § 3, odst. 3 zákona č. 274/2001 Sb. Zákona o vodovodech a kanalizacích v platném znění), se žádostí o informaci o existenci přípojek se obraťte na jejich vlastníky, tedy na vlastníky nemovitostí, jejichž pozemky budou stavbou dotčeny.
- 6) Jakákoli změna oproti schválené dokumentaci musí být předložena ke schválení naší společnosti před dalším postupem prací.
- 7) V místě křížení se zařízením v naší správě budou zemní práce prováděny ručně.
- 8) V místě křížení se zařízením v naší správě požadujeme osazení ocelové nebo betonové chráničky (případně PE) s přesahem 1m.
- 9) Stavbou nebude měněna stávající výšková úroveň povrchu v místech ochranných pásem.
- 10) Místo křížení a souběhu musí být před zahrnutím zkontrolováno zástupcem naší společnosti, (vodovod – p. Kornhauser tel. 727 899 984, kanalizace – p. Kladivo, tel.: 724 113 048). Povinnost kontroly se vztahuje i na zařízení, která nebyla odhalena. O kontrole bude proveden zápis ve stavebním deníku. Kopie zápisu bude předložena ÚTPČ Žatec před započatím užívání stavby.
- 11) V případě, že dojde při realizaci stavby k nalezení dalšího vodohospodářského zařízení, které není uvedeno v dokumentaci stavby, požadujeme provést samostatné jednání o způsobu ochrany zařízení nebo o jeho eventuální přeložce nebo zrušení.
- 12) Požadujeme být přizváni ke každé činnosti v ochranném pásmu námi provozovaného zařízení. Zahájení a ukončení bude odsouhlaseno zápisem ve stavebním deníku (vodovod - p. Kornhauser tel. 727 899 984, kanalizace - p. Kladivo, tel.: 724 113 048). Kopie zápisu bude předložena ÚTPČ Žatec před započatím užívání stavby.
- 13) Při nedodržení výše uvedených podmínek, které budou vést k znehodnocení zařízení provozované spol. SČVK, a. s., bude vzniklé škody hradit investor této akce.

Obsah již dříve vydaných našich stanovisek zůstává v platnosti.

Technické standardy vodohospodářských staveb Severočeské vodárenské společnosti a. s. jsou k dispozici na www.svs.cz. Obecné technické podmínky pro zpracování projektové dokumentace jsou k dispozici na www.scvk.cz.


Radmila Ridzoňová

referent technicko provozní činnosti

Severočeské vodovody a kanalizace, a.s.

415 50 Teplice, Přítkovská 1689

IČ: 49099451 DIČ: CZ49099451

150



Dražní úřad	
Wilsonova 300/8	
121 06 Praha 2	
(65)	
Toto rozhodnutí nabylo právní moci dne: 30.6.2021	
Vyznačeno dne: 30.6.2021	Vyznačil: Bukovjan



DRAŽNÍ ÚŘAD, WILSONOVA 200/8, 121 06 PRAHA 2

sekce infrastruktury - územní odbor Praha

Sp. zn.: MP-SDP0361/21-3/Bd

V Praze dne 14. června 2021

Č. j.: DUCR-30765/21/Bd

Telefon: +420 972 241 843 (linka 206)

Oprávněná úřední osoba: Bukovjan Radek Ing.

E-mail: bukovjan@duc.cz

ROZHODNUTÍ

Dražní úřad, jako dražní správní úřad podle § 54 odst. 1 zákona č. 266/1994 Sb., o dráhách, ve znění pozdějších předpisů (dále jen "zákon"), a jako speciální stavební úřad pro stavby drah podle § 7 odst. 1 zákona a podle § 15 odst. 1 písm. b) zákona č. 183/2006 Sb., o územním plánování a stavebním řádu, ve znění pozdějších předpisů (dále jen "stavební zákon")

v y d á v á

na základě výsledku provedeného stavebního řízení podle § 115 odst. 1 a odst. 2 stavebního zákona

s t a v e b n í p o v o l e n í

pro stavbu dráhy:

"Oprava propustku v km 200,688 na trati Kaštice - Žatec"

Stavebník:

Správa železnic, státní organizace, Dlážďená 1003/7, 11000 Praha 1, IČ:70994234

Zástupce stavebníka:

STRABAG Rail a.s., Železničářská 1385/29, 40003 Ústí nad Labem, IČO:25429949

Stavba je členěna na:

SO 01 propustek v žkm 200,688

Umístění stavby:

237/2, 570 a 614/2 v k.ú. Libočany a 1702/3 v k.ú. Žatec, pod stávající tratí

Stručný popis stavby:

Stávající nosná konstrukce a předepsané části spodní stavby propustku budou odstraněny. Demolice budou probíhat postupně v návaznosti na plán organizace výstavby za úplné výluky provozu na trati.

Na místě původního propustku bude zhotoven nový železobetonový trubní propustek z betonových prefabrikovaných patkových trub DN 1000 s úhlem křížení 90°. Železobetonové trouby budou osazeny na základovou desku tl. 0,25 m. Na vtoku i výtoku bude koncové šikmé ukončení ve sklonu svahu 1 : 1,5.

Provedení spočívá v demontáži stávajících kolejových pasů v délce 15 m. Demontáž prachů a odtěžení šterkového lože v délce 15 m. Odtěžení železničního tělesa nad propustkem. Ubourání stávající konstrukce propustku. Provedení výkopu pro vybudování základových konstrukcí. Provedení a ochrana základové spáry. Betonáž podkladních betonů, železobetonové základové desky Osazení trubních prefabrikátů. Provedení zásypů až do úrovně zemní pláně. Provedení kamenných dlažeb do betonu na vtoku a na výtoku. Obnovení koleje do stávajícího stavu. Úprava přechodu zemního tělesa z objektu do tratě. Terénní úpravy a dokončovací práce.

Pro provedení stavby stanoví Dražní úřad tyto podmínky:

1. Stavba bude provedena podle dokumentace ověřené Dražním úřadem ve stavebním řízení. Případné změny nesmí být provedeny bez předchozího souhlasu Dražního úřadu.

2. Stavba musí splňovat parametry stanovené vyhláškou č. 177/1995 Sb., kterou se vydává stavební a technický řád drah, ve znění pozdějších předpisů, (dále jen „vyhláška“) a ustanoveními stavebního zákona.
3. Stavebník je povinen písemně oznámit Drážnímu úřadu termín zahájení stavby, název a sídlo stavebního podnikatele, který bude stavbu provádět. Změny v těchto skutečnostech stavebník neprodleně oznámí Drážnímu úřadu.
4. Před zahájením stavby bude na viditelném místě v místech soustředěné stavební činnosti u vstupu na staveniště umístěn štítek "Stavba povolena". Rozsáhlé stavby se mohou označit jiným vhodným způsobem s uvedením údajů ze štítku. Štítek musí být chráněn před povětrnostními vlivy, aby údaje na něm uvedené zůstaly čitelné. Štítek bude na stavbě ponechán do vydání kolaudačního souhlasu.
5. Provádět stavbu může jako zhotovitel jen stavební podnikatel, který při její realizaci zabezpečí odborné vedení provádění stavby stavbyvedoucím. Dále je povinen zabezpečit, aby práce na stavbě, k jejichž provádění je předepsáno zvláštní oprávnění, vykonávaly jen osoby, které jsou držiteli takového oprávnění.
6. Při provádění stavby je nutno dodržovat předpisy týkající se bezpečnosti práce, zejména zákona č. 309/2006 Sb., kterým se upravují další požadavky bezpečnosti a ochrany zdraví při práci v pracovněprávních vztazích a o zajištění bezpečnosti a ochrany zdraví při činnosti nebo poskytování služeb mimo pracovněprávní vztahy (zákon o zajištění dalších podmínek bezpečnosti a ochrany zdraví při práci), ve znění pozdějších předpisů, a nařízení vlády č. 591/2006 Sb. o bližších minimálních požadavcích na bezpečnost a ochranu zdraví při práci na staveništích, a dbát o ochranu osob na staveništi.
7. Před započítím stavebních prací stavebník zabezpečí vytýčení všech podzemních vedení a zařízení v obvodu staveniště, jejich případnou ochranu a přeložení podle příslušných norem a předpisů za odborného dohledu správců (vlastníků) vedení a zařízení.
8. Před záhozem podzemních vedení, zařízení a přeložek inženýrských sítí bude provedeno jejich zaměření situačními a výškovými kótami.
9. Stavebník po dobu realizace stavby bude zajišťovat koordinaci vlastní stavby s prováděnými stavbami cizích investorů v ochranném pásmu dráhy a v obvodu dráhy.
10. Stavebník je povinen zajistit řádnou údržbu a sjízdnost všech jím využívaných přístupových cest na staveniště po celou dobu výstavby.
11. Případné škody způsobené při provádění stavby na cizím majetku je nutné neodkladně odstranit.
12. Z hlediska ochrany archeologických nálezů bude stavebník postupovat podle §§ 22 a 23 zákona č. 20/1987 Sb. o státní památkové péči, ve znění pozdějších předpisů.
13. Stavebník dodrží podmínky stanoviska společnosti CETIN a.s., vyjádření č.j. 513357/21, ze dne 13.1.2021
 - I) Na Žadatelem určeném a vyznačeném Zájmovém území se vyskytuje SEK společnosti CETIN a.s.; a
 - II) stavebník nebo jím pověřená třetí osoba je povinen řídit se Všeobecnými podmínkami ochrany SEK, které jsou nedílnou součástí Vyjádření; a
 - (III) pro případ, že bude nezbytné přeložení SEK, zajistí vždy takové přeložení SEK její vlastník, společnost CETIN a.s. Stavebník, který vyvolal překládku SEK je dle ustanovení S 104 odst. 17 Zákona o elektronických komunikacích povinen uhradit společnosti CETIN a.s. veškeré náklady na nezbytné úpravy dotčeného úseku SEK, a to na úrovni stávajícího technického řešení; a
 - IV) pro účely přeložení SEK dle bodu (III) tohoto Vyjádření je Stavebník povinen uzavřít se společností CETIN a.s. Smlouvu o realizaci překládky SEK; a
 - V) Stavebník a/nebo Žadatel není oprávněn užít toto Vyjádření k podání jakékoliv žádosti o vydání jakéhokoliv správního rozhodnutí či jiného rozhodnutí majícího obdobný charakter.
14. Stavebník dodrží podmínky stanoviska společnosti ČEZ Distribuce, a.s., sdělení zn. 0101480675, ze dne 10.3.2021

V případě existence podzemních energetických zařízení, sítě pro elektronickou komunikaci nebo zařízení technické infrastruktury je povinností stavebníka alespoň 14 dní před započítím zemních prací požádat

o tzv. vytyčení trasy podzemního zařízení, sítě pro elektronickou komunikaci nebo zařízení technické infrastruktury. O vytyčení lze požádat pouze na základě vydaného sdělení o existenci energetického zařízení, sítě pro elektronickou komunikaci nebo zařízení technické infrastruktury, a to (mimo havárii) nejpozději 30 dní před koncem jeho platnosti.

Dojde-li k obnažení podzemního vedení nebo k poškození energetického zařízení, sítě pro elektronickou komunikaci nebo zařízení se sítí pro elektronickou komunikaci související nebo zařízení technické infrastruktury ve vlastnictví ČEZ Distribuce, a. s., nahláste nám prosím tuto skutečnost bezodkladně jako poruchu.

Pokud uvažovaná akce nebo činnost zasáhne do ochranného pásma nadzemních vedení, trafostanic nebo sítě pro elektronickou komunikaci, popř. bude po vytyčení zjištěno, že zasahuje do ochranného pásma podzemních energetických zařízení nebo zařízení pro elektronickou komunikaci, je nutné písemně požádat společnost ČEZ Distribuce, a. s., o souhlas s činností v ochranném pásmu. Jestliže uvažovaná akce vyvolá potřebu dílčí změny trasy vedení nebo přemístění některých prvků energetického zařízení nebo sítě pro elektronickou komunikaci včetně souvisejícího zařízení, je nutné včas společnost ČEZ Distribuce, a. s., požádat o přeložku zařízení podle § 47 energetického zákona.

Zároveň Vás upozorňujeme, že v zájmovém území se může nacházet také energetické zařízení, síť pro elektronickou komunikaci nebo zařízení technické infrastruktury, které není v majetku společnosti ČEZ Distribuce, a. s.

15. Stavebník dodrží podmínky stanoviska společnosti ČD Telematika a.s., souhrnné stanovisko č.j. 1202022378, ze dne 15.12.2020

Toto vyjádření neopravňuje žadatele provádět jakoukoliv činnost nebo ochranu na síti elektronických komunikací.

Dotčenou síť elektronických komunikací je žadatel povinen nechat u ČD - Telematika a.s. vytyčit. Vytyčení sítě elektronických komunikací bude provedeno na základě písemné objednávky zaslané nejméně 14 dnů před požadovaným termínem vytyčení. Na objednávce ve dvojím vyhotovení musí být uvedeno jedinci číslo vyjádření a datum vydání vyjádření. V případě, že žadatelem je právnická osoba, musí být na objednávce uvedeno navíc IČO, DIČ a bankovní spojení objednatele.

Termín, způsob a formu vytyčení je nutné řešit individuálně s kontaktní osobou po telefonické dohodě, a to nejlépe 7 dnů před požadovaným termínem vytyčení. Je-li vytyčení požadováno do tří dnů od data vaší žádosti na vytyčení, bude do celkové částky za vytyčení připočten expresní příplatek ve výši 30% z celkové částky.

Žadatel nese veškeré náklady na provedení vytyčení, a to včetně případných prací geodetické kanceláře, pokud to situace vyžaduje.

Po vytyčení je žadatel povinen předložit k odsouhlasení vystavovateli tohoto vyjádření další stupeň dokumentace, ve kterém budou zakresleny síť elektronických komunikací podle skutečnosti, popsány rozsah a způsob provedení činnosti a zajištění ochrany dotčené sítě elektronických komunikací. V případě, že projekční či realizační práce související se stavbou budou prováděny na pozemcích dráhy či v jejím ochranném pásmu anebo na síti elektronických komunikací v majetku Správy železnic, musí tyto práce provádět organizace, která má příslušné odborné oprávnění k práci na železničním telekomunikačním zařízení udělené Správou železnic.

Případné rozpory nebo výjimky z jednotlivých ustanovení řeší Správa železnic, Technická ústředna dopravní cesty se sídlem Praha 9 - Libeň, Malletova 10/2363.

Nedodržení těchto podmínek je hrubým porušením právní povinnosti podle zákona 127/2005 Sb., o elektronických komunikacích a zákona 266/1994 Sb., o drahách.

16. Stavebník dodrží podmínky stanoviska společnosti SčVK, a.s., zn. SCVKZAD96889, ze dne 10.3.2021

Vytyčení skutečného umístění zařízení ve správě společnosti Severočeské vodovody a kanalizace, a.s. je nutno objednat.

17. Stavebník dodrží podmínky stanoviska společnosti SčVK, a.s., vyjádření zn. O21690027753/UTPCMO/RR, ze dne 25.3.2021, ze dne 10.3.2021

1) Požadujeme zajistit svedení odvodu dešťových vod z propustku mimo výškovou úroveň armaturní šachty vodovodu tak, aby se zabránilo zatékání dešťových vod do této šachty. Toto požadujeme doložit zápisem o kontrole ve stavebním deníku našimi pracovníky před započetím užívání stavby.

2) Zahájení prací nám bude 15 dní předem písemně nebo e-mailovou poštou oznámeno včetně jména a telefonického spojení na stavební dozor a zhotovitele stavby.

3) Před započetím prací požádá stavebník o vytyčení vodohospodářského zařízení. Vytyčení skutečného umístění zařízení ve správě společnosti Severočeské vodovody a kanalizace, a.s. je nutno objednat.

- 4) V případě nejasností budou provedeny kopané sondy či vytyčení inspekční kamerou. Stavebník je povinen neprodleně ohlásit případné poškození vodohospodářského zařízení provozovateli. Stavebník odpovídá za eventuální škodu na vodohospodářském zařízení způsobenou svojí činností.
- 5) Případná existence vodovodních či kanalizačních přípojek není předmětem tohoto stanoviska. Naše společnost není jejich správcem (viz S 3, odst. 3 zákona č. 274/2001 Sb. Zákona o vodovodech a kanalizacích v platném znění), se žádostí o informaci o existenci přípojek se obraťte na jejich vlastníky, tedy na vlastníky nemovitostí, jejichž pozemky budou stavbou dotčeny.
- 6) Jakákoli změna oproti schválené dokumentaci musí být předložena ke schválení naší společnosti před dalším postupem prací.
- 7) V místě křížení se zařízením v naší správě budou zemní práce prováděny ručně.
- 8) V místě křížení se zařízením v naší správě požadujeme osazení ocelové nebo betonové chráničky (případně PE) s přesahem 1m.
- 9) Stavbou nebude měněna stávající výšková úroveň povrchu v místech ochranných pásem.
- 10) Místo křížení a souběhu musí být před zahrnutím zkontrolováno zástupcem naší společnosti. Povinnost kontroly se vztahuje i na zařízení, která nebyla odhalena. O kontrole bude proveden zápis ve stavebním deníku. Kopie zápisu bude předložena ÚTPČ Žatec před započítáním užívání stavby.
- 11) V případě, že dojde při realizaci stavby k nalezení dalšího vodohospodářského zařízení, které není uvedeno v dokumentaci stavby, požadujeme provést samostatné jednání o způsobu ochrany zařízení nebo o jeho eventuální přeložce nebo zrušení.
- 12) Požadujeme být přizváni ke každé činnosti v ochranném pásmu námi provozovaného zařízení. Zahájení a ukončení bude odsouhlaseno zápisem ve stavebním deníku. Kopie zápisu bude předložena ÚTPČ Žatec před započítáním užívání stavby.
- 13) Při nedodržení výše uvedených podmínek, které budou vést k znehodnocení zařízení provozované spol. SČVK, a. s., bude vzniklé škody hradit investor této akce.
18. Stavebník dodrží podmínky stanoviska společnosti GasNet Služby, s.r.o., stanovisko zn. 5002337050, ze dne 30.3.2021
- při souběhu a křížení IS požadujeme dodržení odstupových vzdáleností dle CSN 73 6005
 - před zahájením stavby BUDE PROVEDENO vytyčení PZ viz. odst. 3, během stavby kontrola PZ poskytnutý zákres je pouze ORIENTAČNÍ
 - v ochranném pásmu STL plyn. zařízení (1 m na každou stranu) nebudou umístovány základy staveb, budov; podezdívky, patky; pilíře; prováděna skládka materiálu a výšková úprava terénu; PZ musí být volně přístupné
 - dle doložené situace stavby nedojde k dotyku s plyn. zařízením.
- Při realizaci stavby je nutno dodržovat veškerá pravidla stanovená pro práce v ochranném pásmu (OP) plynárenského zařízení a plynovodních přípojek, které činí 1 m na každou stranu měřeno kolmo od osy plynovodu a přípojek. Veškeré stavební práce budou prováděny v OP výhradně ručním způsobem a musí být vykonávány tak, aby v žádném případě nenarušily bezpečný provoz uvedených plynárenských zařízení a plynovodních přípojek.
- V rozsahu této stavby souhlasíme s povolením stavby dle zákona 183/2006 Sb. ve znění pozdějších předpisů. Tento souhlas platí pro územní řízení, řízení o územním souhlasu, veřejnoprávní smlouvy pro umístění stavby, zjednodušené územní řízení, ohlášení, stavební řízení, společné územní a stavební řízení, veřejnoprávní smlouvu o provedení stavby nebo oznámení stavebního záměru s certifikátem autorizovaného inspektora.
- V zájmovém území se mohou nacházet plynárenská zařízení jiných vlastníků či správců, případně i dlouhodobě nefunkční/ neprovozovaná plynárenská zařízení bez dostupných informací o jejich poloze a vlastnictví.
- Plynárenská zařízení a plynovodní přípojky (dále jen PZ) jsou dle ust. S 2925 zákona č. 89/2012 Sb., občanského zákoníku, provozovány jako zařízení zvlášť nebezpečná a z tohoto důvodu jsou chráněna ochranným pásmem dle zákona č.458/2000 Sb. ve znění pozdějších předpisů.
- Rozsah ochranného pásma je stanoven v zákoně 458/2000 Sb. ve znění pozdějších předpisů.
- Stavební činnosti je možné realizovat pouze při dodržení podmínek stanovených v tomto stanovisku. Nebudou-li tyto podmínky dodrženy, budou stavební činnosti považovány dle S 68 zákona č.458/2000 Sb. ve znění pozdějších předpisů za činnost bez našeho předchozího souhlasu. Při každé změně projektu nebo stavby (zejména trasy navrhovaných inženýrských sítí) je nutné požádat o nové stanovisko k této změně.
- Nedodržení podmínek uvedených v tomto stanovisku zakládá odpovědnost stavebníka za vzniklé škody.

Za stavební činnosti se pro potřeby tohoto stanoviska považují všechny činnosti prováděné v ochranném pásmu PZ a činnosti mimo ochranné pásmo, pokud by takové činnosti mohly ohrozit bezpečnost a spolehlivost PZ.

Případné zřizování staveniště, skladování materiálů, stavebních strojů apod. bude realizováno mimo ochranné pásmo PZ (není-li ve stanovisku uvedeno jinak).

Při použití nákladních vozidel, stavebních strojů a mechanismů zabezpečit případný přejezd přes PZ uložením betonových panelů v místě přejezdu PZ.

19. Na stavbě budou provedeny kontrolní prohlídky v těchto fázích výstavby:

- kontrolní prohlídka stavby po jejím dokončení nebo dokončení její části schopné samostatného užívání před uvedením stavby do zkušebního provozu,
- závěrečná kontrolní prohlídka stavby před vydáním kolaudačního souhlasu.

Ukončení jednotlivých fází výstavby, po nichž bude následovat kontrolní prohlídka, oznámí stavebník Drážnímu úřadu.

20. Po dokončení stavby nebo její části schopné samostatného užívání, požádá stavebník nebo jeho zástupce o zavedení zkušebního provozu, který se stanovuje na dobu 6 měsíců po ukončení stavby.

21. Před uvedením stavby do provozu je třeba Drážnímu úřadu doložit osvědčení o bezpečnosti vypracované nezávislým posuzovatelem podle Prováděcího nařízení Komise (EU) č. 402/2013 ze dne 30. dubna 2013 o společné bezpečnostní metodě pro hodnocení a posuzování rizik a o zrušení nařízení (ES) č. 352/2009.

22. Po ukončení zkušebního provozu lze stavbu užívat jen na základě kolaudačního souhlasu nebo kolaudačního rozhodnutí vydaného Drážním úřadem. Žádost stavebníka o provedení závěrečné kontrolní prohlídky stavby a o vydání kolaudačního souhlasu musí být doložena předepsanými doklady podle § 121 odst. 1 a § 122 odst. 1 stavebního zákona a podle § 18i vyhlášky č. 503/2006 sb., o podrobnější úpravě územního rozhodování, územního opatření a stavebního řádu, ve znění pozdějších předpisů.

23. Žádost o vydání kolaudačního souhlasu předloží stavebník Drážnímu úřadu nejméně 30 dní před plánovaným ukončením zkušebního provozu.

24. K žádosti o vydání kolaudačního souhlasu předloží stavebník doklady o vrácení pozemků a staveb, které nejsou ve vlastnictví stavebníka a byly dočasně použity pro stavbu, jejich vlastníkům.

25. Stavba bude dokončena nejpozději do **30.10.2022 včetně zkušebního provozu.**

Účastníci řízení:

- Severočeské vodovody a kanalizace, a.s., Přítkovská 1689, 41550 Teplice, IČO:49099451
- Město Žatec, náměstí Svobody 1, 43824 Žatec, IČO:00265781
- Obec Libočany, Libočany 103, 43975 Libočany, IČO:47786663
- Správa železnic, státní organizace, Dlážděná 1003/7, 11000 Praha 1, IČO:70994234
- CETIN a.s., Českomoravská 2510/19, 19000 Praha 9, IČO:04084063
- GasNet Služby, s.r.o., Plynářská 499/1, 60200 Brno, IČO:27935311
- Římskokatolická farnost - děkanství Žatec, Hošťálkovo náměstí 133, 43801 Žatec, IČO:49124064

O d ů v o d n ě n í

Stavebník Správa železnic, státní organizace, Dlážděná 1003/7, 11000 Praha 1 v zastoupení společností STRABAG Rail a.s., Železničářská 1385/29, 40003 Ústí nad Labem, podal dne 19. května 2021 žádost o stavební povolení. Souhlas s vydáním stavebního povolení podle § 96 b stavebního zákona byl vydán Městským úřadem Žatec, koordinované závazné stanovisko, č.j. MUZAS/12069/2021/Sla, ze dne 20.4.2021.

Protože žádost obsahovala všechny podklady a náležitosti k posouzení, Drážní úřad oznámil dne 2.6.2021 pod č.j. DUCR-30735/21/Bd zahájení řízení všem jemu známým účastníkům řízení a dotčeným orgánům státní správy.

Ke stavebnímu řízení byly doloženy tyto doklady a náležitosti:

- KHS ústeckého kraje, závazné stanovisko č.j. KHSUL 35325/2021, ze dne 21.3.2021
- HZS ústeckého kraje, závazné stanovisko, č.j. HSUL-1220-2/PRE-2021, ze dne 29.3.2021
- Krajský úřad ústeckého kraje, OŽP, vyjádření č.j. KUUK/039298/2021/ZPZ, ze dne 29.3.2021
- Městský úřad Žatec, koordinované závazné stanovisko, č.j. MUZAS/12069/2021/Sla, ze dne 20.4.2021
- CETIN a.s., vyjádření č.j. 513357/21, ze dne 13.1.2021
- ČEZ Distribuce, a.s., sdělení zn. 0101480675, ze dne 10.3.2021
- ČEZ Distribuce, a.s., souhlas zn. 1114379636, ze dne 29.3.2021
- SČVK, a.s., sdělení zn. SCVKZAD96889, ze dne 10.3.2021
- SČVK, a.s., vyjádření zn. O21690027753/UTPCMO/RR, ze dne 25.3.2021, ze dne 10.3.2021
- GasNet Služby, s.r.o., stanovisko zn. 5002337050, ze dne 30.3.2021
- ČD Telematika a.s., souhrnné stanovisko č.j. 1202022378, ze dne 15.12.2020
- a projektová dokumentace, vypracovaná firmou STRABAK Rail a.s., IČ 25429949, ing. Michal Bernát, autorizovaný inženýr pro mosty a inženýrské konstrukce, ČKAIT 0301483.

Okruh účastníků stavebního řízení byl stanoven podle § 109 stavebního zákona. Drážní úřad vydává toto stavební povolení na základě kladného výsledku stavebního řízení. V tomto řízení Drážní úřad zjistil, že povolovaná stavba není v rozporu s veřejnými zájmy a neshledal důvody, které by bránily povolení stavby, a proto rozhodl tak, jak je uvedeno ve výrokové části tohoto rozhodnutí.

P o u č e n í o o d v o l á n í

Proti tomuto rozhodnutí může účastník řízení podat odvolání podle § 81 odst. 1. zákona č. 500/2004 Sb., správní řád, ve znění pozdějších předpisů (dále jen "správní řád"), ve lhůtě 15 dnů ode dne jeho oznámení, k Ministerstvu dopravy, **podáním** učiněným u Drážního úřadu, sekce infrastruktury - územní odbor Praha, Wilsonova 200/8, 121 06 Praha 2. Odvolání jen proti odůvodnění rozhodnutí je podle ustanovení § 82 odst. 1 správního řádu **nepřípustné**. Odvolání se podává s potřebným počtem vyhotovení tak, aby jeden stejnopis zůstal správnímu orgánu, a aby každý účastník dostal jeden stejnopis. Nepodá-li účastník potřebný počet stejnopisů, vyhotoví je Drážní úřad na náklady účastníka.



Ing. Miroslav Hron
ředitel územního odboru Praha

Informace pro stavebníka:

- Stavba nesmí být zahájena, dokud stavební povolení nenabude právní moci.
- Stavební povolení pozbývá platnosti, jestliže do dvou let ode dne, kdy nabylo právní moci, nebude stavba zahájena. Stavební povolení pozbývá platnosti též dnem, kdy Drážní úřad obdrží oznámení stavebníka o tom, že od provedení svého záměru upouští; to neplatí, jestliže stavba již byla zahájena.
- Správní poplatek stanovený podle sazebníku správních poplatků zákona č. 634/2004 Sb., o správních poplatcích, ve znění pozdějších předpisů, se nevyměřuje. Stavebník naplňuje ustanovení § 8 odst. 1, písm. d) a je od hrazení správního poplatku osvobozen.

Přílohy:

Pro stavebníka (bude předáno po nabytí právní moci tohoto rozhodnutí):

- Ověřená projektová dokumentace
- Štítek „Stavba povolena“

Rozdělovník:

Účastníci řízení:

- Správa železnic, státní organizace, Dlážděná 1003/7, 11000 Praha 1
v zastoupení
- STRABAG Rail a.s., Železničářská 1385/29, 40003 Ústí nad Labem
- Město Žatec, náměstí Svobody 1, 43824 Žatec
- Obec Libočany, Libočany 103, 43975 Libočany
- Severočeské vodovody a kanalizace, a.s., Přítkovská 1689, 41550 Teplice
- CETIN a.s., Českomoravská 2510/19, 19000 Praha 9
- GasNet Služby, s.r.o., Plynářská 499/1, 60200 Brno
- Římskokatolická farnost - děkanství Žatec, Hošťálkovo náměstí 133, 43801 Žatec,

Dotčené orgány:

- Městský úřad Žatec, náměstí Svobody 1, 43824 Žatec
- Krajská hygienická stanice Ústeckého kraje, ÚP Louny, Poděbradova 749, 44038 Louny,
- Hasičský záchranný sbor Ústeckého kraje, ÚO Žatec, Chmelařské náměstí 347, 43827 Žatec,
- Krajský úřad Ústeckého kraje, odbor životního prostředí a zemědělství, Velká Hradební 3118/48, 40002 Ústí nad Labem 2

Na vědomí:

- Správa železnic, státní organizace, Dlážděná 1003/7, 11000 Praha 1

Spis

